



**Lao People's Democratic Republic**  
**Peace Independence Democracy Unity Prosperity**  
\*\*\*\*\*

**SOUTH EAST ASIA DISASTER RISK MANAGEMENT  
(SEA DRM) PROJECT FOR LAO PDR  
(Project ID No: P1 P160930)**

**COMPONENT 1: INTEGRATED URBAN FLOOD RISK  
MANAGEMENT**

**4th Environmental and Social Monitoring Report**

---

**October 2023 - March 2024**

**(Volume 2 – Annexes/Attachments)**

**Prepared by:**

**The Ministry of Public Works and Transport (MPWT) through the Project Management Unit (PMU) of the Department of Waterways (DOW) and the Environment and Disaster Prevention Division (EDPD) of the Public Works and Transport Institute (PTI)**

**Vientiane, date 1 August, 2024**

# Contents

Contents .....	2
Annex I. DRM-ODX Subproject .....	2
1.1 Attachment 1A: ODX Map with photos of installation of GRM poster, Comment Boxes and Construction Area Map in each Village .....	2
1.2 Attachment 1B: Site Safety Map for ODX-Project.....	3
1.3 Attachment 1C: Photos of installation of site barricades (red-and-white vinyl tape), warning signs and speed control signs .....	5
1.4 Attachment 1D: Photos of On-going Construction Sites as of March 2024.....	9
Section R1 .....	9
Section R1 .....	9
1.5 Attachment 1E: Photos for ESS Activities.....	11
1.6 Attachment 1F: Map of all access roads and photos of existing condition of all..... access roads.....	15
1.7 Attachment 1G. Landfill work (Addition Land Fill) .....	18
1.8 Attachment 2A: Map of Borrow Pits for Lot 2 .....	19
1.9 Attachment 2B: Map of all Disposal Areas for Lot 2.....	22
1.10 Attachment 2C: Handover Letter for 16 Closed Disposal Areas (DA) .....	23
1.11 Attachment 3A: List of All Heavy Equipment/Machine, Truck and Car as of 25 March 2024.....	29
1.12 Attachment 3B: List of Staffs and Workers (as of 25 March 2024) .....	34
1.13 Attachment 4: List of Participants and Photos of Missions, Consultations during January to March 2024 .....	37
1.14 Attachment 5: MOU between Provincial Governor of ODX and..... CNP Company. ....	38
.....	38
1.15 Attachment 6: Incident Form Part B on the Dump Truck Turnover into Khan River on 29 January 2024.....	41
Annex II. DRM-LPB Project .....	45
2.1 Attachment 1A: Map with photos of installation of GRM poster and boxes .....	45
2.2 Attachment 1B: Safety Map of construction site in LPB.....	46
2.3 Attachment 1C: Overall Map of construction site and Material Pits in LPB .....	46
2.4. Attachment 1D: Map of disposal area sub-project in LPB .....	47
2.5 Attachment 1E: Map of all transportation routes of the project .....	48

2.6 Attachment 1F: Stone transport route to the construction site.....	48
2.7. Attachment 1G: Road to transport ready mix concrete to the construction site .....	49
2.8. Attachment 1H: Photos of installation of site barricades.....	49
2.9. Attachment 1I: Photos of existing conditions of all construction sites.....	51
2.10. Attachment 1J: Photos training for community .....	55
2.11 Photos of Incident .....	56
Annex III. DRM-BLX Project .....	59
3.1. Attachment 1A: Map with photos of installation of GRM poster and boxes .....	59
3.2. Attachment 1B: Site Safety Map with photos of the installation of site, warning signs and speed control signs .....	60
3.3. Attachment 1C: Photos of installation of site barricades (red-and-white vinyl tape), warning signs and speed control signs .....	61
3.4 Attachment 1D: Photos of Community Training.....	65

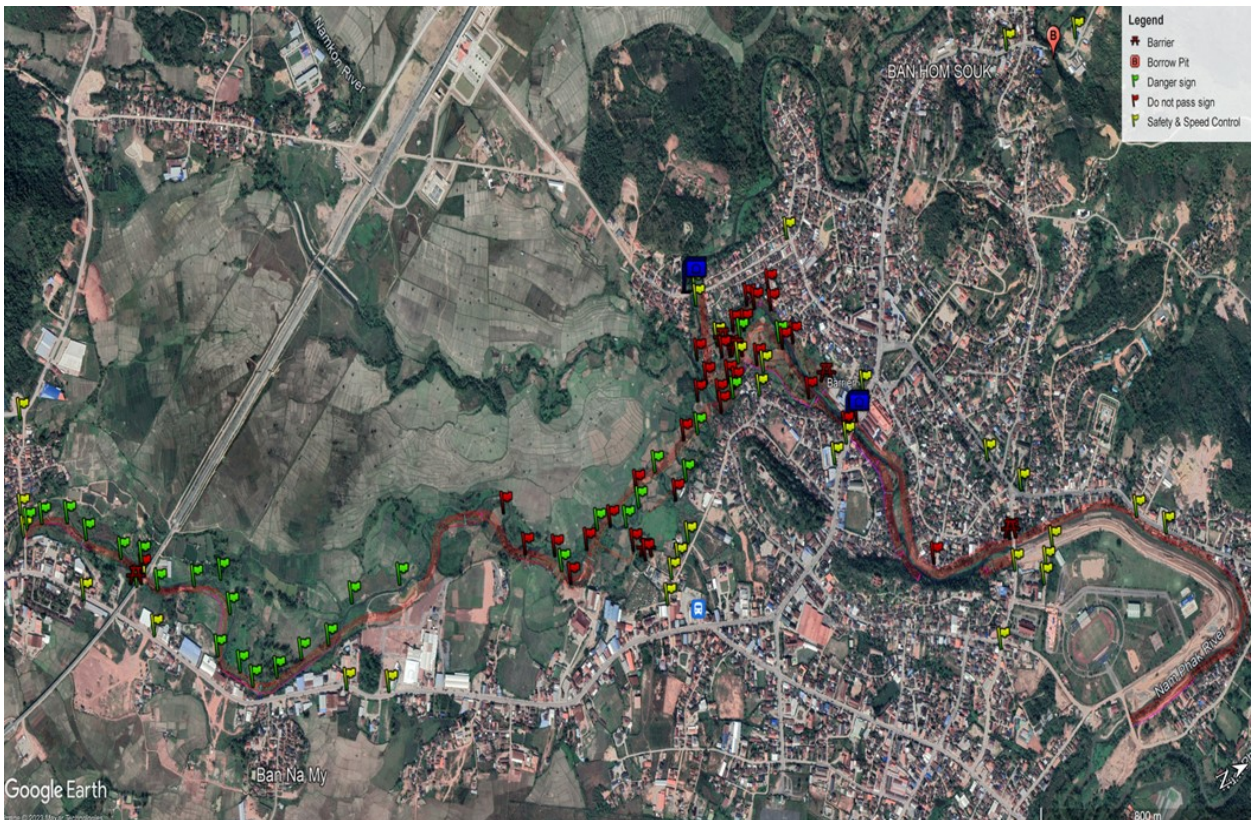
# Annex I. DRM-ODX Subproject

This annex presents maps/photo related to installation of GRM, site safety, warning signs, barricade, access road conditions in Nasao, Pasak, Nawhannoy, and NavangNoi villages, additional landfill works, daily safety training, and location of borrow pit (Ban Homsouk), and disposal sites.

## 1.1 Attachment 1A: ODX Map with photos of installation of GRM poster, Comment Boxes and Construction Area Map in each Village







## 1.2 Attachment 1B: Site Safety Map for ODX-Project



No.	items	Photo	amount	cm
1	Speed Control sign		10	20x80
2	Do not pass sign		11	60x100
3	No Entry sign		32	50x80
4	Danger sign		27	50x80
5	beware car in-out sign		24	70x120
6	Project sign		2	300x400
total:		106		

**1.3 Attachment 1C: Photos of installation of site barricades (red-and-white vinyl tape), warning signs and speed control signs**

	
<p>Installation of warning signs at 0+500 R in Nalao Village</p>	<p>Installation of warning signs at 1+060 L in Nawhannoy village</p>
	
<p>Installation of warning signs at 3+350 R in Nawhannoy Village</p>	<p>Installation of warning signs at 2+580 R in Nalao Village</p>



Installation of warning signs at 0+000 L in Nasao Village



Installation of warning signs at 0+350 L in Thin village

Installation of site barricades (red-and-white vinyl tape) and warning signs at the construction site







Site barricades with gate at km 1+900 L Pasak village



Site barricades with gate at km 1+900 L Pasak village

# 1.4 Attachment 1D: Photos of On-going Construction Sites as of March 2024

Section R1



Section R1



Section R3



Section R3



Section L1



Section L1





Ongoing work at the Riverside Park1

Ongoing work at the Riverside Park1



Existing conditions of Drainage/Gate



Existing conditions of Drainage/Gate

## 1.5 Attachment 1E: Photos for ESS Activities



access point with barricades and flagmen/ guardsmen every day



access point with barricades and flagmen/ guardsmen every day



Borrow Pit Km 2 of Homsock Village



Safety System at Junction Section During Transportation



Safety System at Junction Section During Transportation



Use PPE on work site



Daily Safety Meeting before start work



Daily Safety Meeting before start work









Water spay During Transport Material to Site Construction Village Section



Clean the drainage canal and clean the road

## 1.6 Attachment 1F: Map of all access roads and photos of existing condition of all access roads

Existing Condition taken on 23 December 2023	Condition taken on 19 March 2024
	
Existing condition of access roads at km 0+000 L in Nasao Village	
	
Existing condition of access roads at km 0+500 R In Nasao Village	
	
Existing condition of access roads at km 1+600 R In Nasao Village	
	
Existing condition of access roads at km 1+900 L2-1 In Pasak Village	

Existing Condition taken on 23 December 2023



Condition taken on 19 March 2024



Existing condition of access roads at km 2+850 R Nawhannoy Village



Existing condition of access roads at km 3+540 R Nawhannoy Village



Existing condition of access roads at km 4+700 R Nawhannoy Village



Existing Condition taken on 23 December 2023	Condition taken on 19 March 2024
--	----------------------------------

Existing condition of access roads at km 4+940 R In Jeng Village



Existing condition of access roads at km 2+650 L2-2 In Longkordeua Village

### 1.7 Attachment 1G. Landfill work (Addition Land Fill)



**Land fill No.1** Section R-1 Km 1+500 to 1+600



**Land fill No.3** Section R-3 Km 3+400 to 3+500



**Land fill No.3** Section L-1 Km 0+750 to 0+900



**Land fill No.4** Section L-2 Km 1+210 to 1+275

# 1.8 Attachment 2A: Map of Borrow Pits for Lot 2

## LOCATION MAP OF MATERIAL SOURCES







# 1.9 Attachment 2B: Map of all Disposal Areas for Lot 2



# 1.10 Attachment 2C: Handover Letter for 16 Closed Disposal Areas (DA)



ສາທາລະນະລັດ ປະຊາທິປະໄຕ ປະຊາຊົນລາວ  
ສັນຕິພາບ ເອກະລາດ ປະຊາທິປະໄຕ ເອກະພາບ ວັດທະນາຖາວອນ

ແຂວງ ອຸດົມໄຊ  
ຄະນະກຳມະການໄກ່ເກ່ຍ  
ໂຄງການພັດທະນາແຄມນ້ຳ ເຂດເທດສະບານເມືອງໄຊ ແຂວງ ອຸດົມໄຊ

**ບົດບັນທຶກການມອບຮັບຈຸດຖິ່ມດິນ (ດິນເສດເຫຼືອທີ່ຊຸດອອກ)**  
**ຈາກໂຄງການຄຸ້ມຄອງ ຄວາມສ່ຽງໄພຜິດປົກກະຕິ ນ້ຳຖ້ວມ ເທດສະບານເມືອງໄຊ ຊ່ວງທີ່ 2**

ບົດບັນທຶກສະບັບນີ້ໄດ້ສ້າງຂຶ້ນໃນເວລາ: 14:00 ນາທີ, ຂອງວັນທີ: 9/11/2023 ຢູ່ທີ່  
ບ້ານ: ສາມເສີ ເມືອງໄຊ, ແຂວງອຸດົມໄຊ

**I. ຜ່ານການປຶກສາຫາລືໄດ້ຕົກລົງເຫັນດີເອກະພາບດັ່ງລຸ່ມນີ້:**

- ເຫັນດີໃຫ້ບໍລິສັດທີ່ຈັດຕັ້ງປະຕິບັດໂຄງການພັດທະນາແຄມນ້ຳ ເຂດເທດສະບານເມືອງໄຊ ແຂວງ ອຸດົມໄຊ ທີ່ອານາໄມຄອງນ້ຳ ແລະ ດິນທີ່ຊຸດອອກຈາກແລວກໍ່ສ້າງໂຄງການຊ່ວງທີ່ 2 ແລະ ສວນສາທາລະນະທີ່ 1 ເຂດບ້ານ ນາຫວານນ້ອຍ. ເຈົ້າຂອງດິນ ຊື່ ທ້າວ/ນາງ: ສິ ເຫັນດີໃຫ້ບໍລິສັດມາຖິ້ມດິນປັບດິນໃນເນື້ອທີ່ ກວ່າງ 40 x ຍາວ 30 x ເລິກ 7 ..... = 8400 ..... ລວມເນື້ອທີ່ດິນສາມາດຮັບໄດ້ = 24000 ..... ແມັດກ້ອນ, ໃຫ້ເໝາະສົມຕາມຂອບເຂດທີ່ທາງໂຄງການໄດ້ກຳນົດຈຸດໄວ້, ເຊິ່ງຈະລະອຽດຂອງປະເພດດິນ ແມ່ນຈະສະແດງ ຢູ່ໃນແຜນທີ່ ແລະ ປະເພດດິນທີ່ຈະເປັນ:  ດິນປູກສ້າງ,  ດິນສວນ,  ດິນນາ,  ດິນອື່ນ: ບໍ່ມີ ..... (ທີ່ຂັດຕິດມາຜ່ອມນີ້) ທາງບໍລິສັດຈະຍ້າຍໄປກວມເຂດຮ່ອງນ້ຳ, ຫ້ວຍ ແລະ ການຖິ້ມດິນແມ່ນຈະຍ້າຍໃຫ້ສູງກວ່າໜ້າທາງ
- ຫຼັງຈາກຖິ້ມແລ້ວ ແລະ ປັບດິນໃຫ້ພຽງຕາມຄວາມຕ້ອງການຂອງເຈົ້າຂອງທີ່ດິນແລ້ວ ຈຶ່ງເຮັດບົດບັນທຶກ

ບໍລິສັດຮັບເໝາະ



ທ່ານ ສິ ສິມສິນ

ທ່ານ ສິ ສິມສິນ

ກຳມະການໄກ່ເກ່ຍຂອງໂຄງການ

ເຈົ້າຂອງດິນ

Nee P.



ຄຳວິນ ໄຊຍະລິດ

ຫ້ອງການຈັດຕັ້ງປະຕິບັດໂຄງການ

ແສງພະຈັນ ແສງບຸນລວງ



ສາທາລະນະລັດ ປະຊາທິປະໄຕ ປະຊາຊົນລາວ  
ສັນຕິພາບ ເອກະລາດ ປະຊາທິປະໄຕ ເອກະພາບ ວັດທະນາຖາວອນ

ແຂວງ ອຸດົມໄຊ  
ຄະນະກຳມະການໄກ່ເກ່ຍ  
ໂຄງການພັດທະນາແຄມນ້ຳ ເຂດເທດສະບານເມືອງໄຊ ແຂວງ ອຸດົມໄຊ

**ບົດບັນທຶກການມອບຮັບຈຸດຖິ້ມດິນ (ດິນເສດເຫຼືອທີ່ຊຸດອອກ)**  
**ຈາກໂຄງການຄຸ້ມຄອງ ຄວາມສ່ຽງໄພຜິດປົກກະຕິ ນ້ຳຖ້ວມ ເທດສະບານເມືອງໄຊ ຊ່ວງທີ່ 2**

ບົດບັນທຶກສະບັບນີ້ໄດ້ສ້າງຂຶ້ນໃນເວລາ: 14:00 ນາທີ, ຂອງວັນທີ: 9/11/2023  
ບ້ານ: ສາມເສີ ເມືອງໄຊ, ແຂວງອຸດົມໄຊ

**I. ຜ່ານການປຶກສາຫາລືໄດ້ຕົກລົງເຫັນດີເອກະພາບດັ່ງລຸ່ມນີ້:**

- ເຫັນດີໃຫ້ບໍລິສັດທີ່ຈັດຕັ້ງປະຕິບັດໂຄງການພັດທະນາແຄມນ້ຳ ເຂດເທດສະບານເມືອງໄຊ ແຂວງ ອຸດົມໄຊ ທີ່ອານາໄມຄອງນ້ຳ ແລະ ດິນທີ່ຊຸດອອກຈາກແລວກໍ່ສ້າງໂຄງການຊ່ວງທີ່ 2 ແລະ ສວນສາທາລະນະທີ່ 1 ບ້ານ ນາຫວານນ້ອຍ. ເຈົ້າຂອງດິນ ຊື່ ທ້າວ/ນາງ: ສິ ເຫັນດີໃຫ້ບໍລິສັດມາຖິ້ມດິນປັບດິນໃນເນື້ອທີ່ ກວ່າງ 25 x ຍາວ 40 x ເລິກ 5 ..... = 5000 ..... ລວມເນື້ອທີ່ດິນສາມາດຮັບໄດ້ = 5000 ..... ແມັດກ້ອນ, ໃຫ້ເໝາະສົມຕາມຂອບເຂດທີ່ທາງໂຄງການໄດ້ກຳນົດຈຸດໄວ້, ເຊິ່ງຈະລະອຽດຂອງປະເພດດິນ ແມ່ນຈະສະແດງ ຢູ່ໃນແຜນທີ່ ແລະ ປະເພດດິນທີ່ຈະເປັນ:  ດິນປູກສ້າງ,  ດິນສວນ,  ດິນນາ,  ດິນອື່ນ: ບໍ່ມີ ..... (ທີ່ຂັດຕິດມາຜ່ອມນີ້) ທາງບໍລິສັດຈະຍ້າຍໄປກວມເຂດນ້ຳ, ຫ້ວຍ ແລະ ການຖິ້ມດິນແມ່ນຈະຍ້າຍໃຫ້ສູງກວ່າໜ້າທາງ
- ຫຼັງຈາກຖິ້ມແລ້ວ ແລະ ປັບດິນໃຫ້ພຽງຕາມຄວາມຕ້ອງການຂອງເຈົ້າຂອງທີ່ດິນແລ້ວ ຈຶ່ງເຮັດບົດບັນທຶກສະບັບນີ້ຂຶ້ນມາຜ່ອມສະຖານທີ່ໃຫ້ແກ່ເຈົ້າຂອງທີ່ດິນຄືນສະນັ້ນ ຈຶ່ງສ້າງບົດບັນທຶກສະບັບນີ້ ຂຶ້ນເພື່ອເປັນຫຼັກຖານອ້າງອີງໃນການຈັດຕັ້ງປະຕິບັດໃນຂັ້ນຕໍ່ໄປ

ບໍລິສັດຮັບເໝາະ



ທ່ານ ສິ ສິມສິນ

ທ່ານ ສິ ສິມສິນ

ກຳມະການໄກ່ເກ່ຍຂອງໂຄງການ

ເຈົ້າຂອງດິນ


Uang P.



ຄຳວິນ ໄຊຍະລິດ

ຫ້ອງການຈັດຕັ້ງປະຕິບັດໂຄງການ

ແສງພະຈັນ ແສງບຸນລວງ



ສາທາລະນະລັດ ປະຊາທິປະໄຕ ປະຊາຊົນລາວ  
ສັນຕິພາບ ເອກະລາດ ປະຊາທິປະໄຕ ເອກະພາບ ວັດທະນາຖາວອນ

ແຂວງ ອຸດົມໄຊ  
ຄະນະກຳມະການໄກ່ເກ່ຍ  
ໂຄງການພັດທະນາແຄມນ້ຳ ເຂດເທດສະບານເມືອງໄຊ ແຂວງ ອຸດົມໄຊ


**ບົດບັນທຶກການມອບຮັບຈຸດຖິ້ມດິນ (ດິນເສດເຫຼືອທີ່ຊຸດອອກ)**  
**ຈາກໂຄງການຄຸ້ມຄອງ ຄວາມສ່ຽງໄພຜິດປົກກະຕິ ນ້ຳຖ້ວມ ເທດສະບານເມືອງໄຊ ຊ່ວງທີ່ 2**

ບົດບັນທຶກສະບັບນີ້ໄດ້ສ້າງຂຶ້ນໃນເວລາ: 14:00 ນາທີ, ຂອງວັນທີ: 9/11/2023  
ບ້ານ: ສາມເສີ ເມືອງໄຊ, ແຂວງອຸດົມໄຊ

**I. ຜ່ານການປຶກສາຫາລືໄດ້ຕົກລົງເຫັນດີເອກະພາບດັ່ງລຸ່ມນີ້:**

- ເຫັນດີໃຫ້ບໍລິສັດທີ່ຈັດຕັ້ງປະຕິບັດໂຄງການພັດທະນາແຄມນ້ຳ ເຂດເທດສະບານເມືອງໄຊ ແຂວງ ອຸດົມໄຊ ທີ່ອານາໄມຄອງນ້ຳ ແລະ ດິນທີ່ຊຸດອອກຈາກແລວກໍ່ສ້າງໂຄງການຊ່ວງທີ່ 2 ແລະ ສວນສາທາລະນະທີ່ 1 ບ້ານ ນາຫວານນ້ອຍ. ເຈົ້າຂອງດິນ ຊື່ ທ້າວ/ນາງ: ສິ ເຫັນດີໃຫ້ບໍລິສັດມາຖິ້ມດິນປັບດິນໃນເນື້ອທີ່ ກວ່າງ 100 x ຍາວ 10 x ເລິກ 2 ..... = 2000 ..... ລວມເນື້ອທີ່ດິນສາມາດຮັບໄດ້ = 1600 ..... ແມັດກ້ອນ, ໃຫ້ເໝາະສົມຕາມຂອບເຂດທີ່ທາງໂຄງການໄດ້ກຳນົດຈຸດໄວ້, ເຊິ່ງຈະລະອຽດຂອງປະເພດດິນ ແມ່ນຈະສະແດງ ຢູ່ໃນແຜນທີ່ ແລະ ປະເພດດິນທີ່ຈະເປັນ:  ດິນປູກສ້າງ,  ດິນສວນ,  ດິນນາ,  ດິນອື່ນ: ບໍ່ມີ ..... (ທີ່ຂັດຕິດມາຜ່ອມນີ້) ທາງບໍລິສັດຈະຍ້າຍໄປກວມເຂດນ້ຳ, ຫ້ວຍ ແລະ ການຖິ້ມດິນແມ່ນຈະຍ້າຍໃຫ້ສູງກວ່າໜ້າທາງ
- ຫຼັງຈາກຖິ້ມແລ້ວ ແລະ ປັບດິນໃຫ້ພຽງຕາມຄວາມຕ້ອງການຂອງເຈົ້າຂອງທີ່ດິນແລ້ວ ຈຶ່ງເຮັດບົດບັນທຶກສະບັບນີ້ຂຶ້ນມາຜ່ອມສະຖານທີ່ໃຫ້ແກ່ເຈົ້າຂອງທີ່ດິນຄືນສະນັ້ນ ຈຶ່ງສ້າງບົດບັນທຶກສະບັບນີ້ ຂຶ້ນເພື່ອເປັນຫຼັກຖານອ້າງອີງໃນການຈັດຕັ້ງປະຕິບັດໃນຂັ້ນຕໍ່ໄປ

ບໍລິສັດຮັບເໝາະ




ທ່ານ ສິ ສິມສິນ

ທ່ານ ສິ ສິມສິນ

ກຳມະການໄກ່ເກ່ຍຂອງໂຄງການ

ເຈົ້າຂອງດິນ

Uang P.



ຄຳວິນ ໄຊຍະລິດ

ຫ້ອງການຈັດຕັ້ງປະຕິບັດໂຄງການ

ແສງພະຈັນ ແສງບຸນລວງ



ສາທາລະນະລັດ ປະຊາທິປະໄຕ ປະຊາຊົນລາວ  
ສັນຕິພາບ ເອກະລາດ ປະຊາທິປະໄຕ ເອກະພາບ ວັດທະນາຖາວອນ


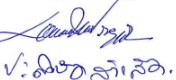

ແຂວງ ອຸດົມໄຊ  
ຄະນະກຳມະການໄກ່ຕ່າຍ  
ໂຄງການພັດທະນາແຄມນ້ຳ ເຂດເທດສະບານເມືອງໄຊ ແຂວງ ອຸດົມໄຊ


**ບົດບັນທຶກການມອບຮັບຈຸດຖິ້ມດິນ (ກິນເສດເຫຼືອທີ່ຊຸດອອກ)  
ຈາກໂຄງການຄຸ້ມຄອງ ຄວາມສ່ຽງໄພພິບັດ ນ້ຳຖ້ວມ ເທດສະບານເມືອງໄຊ ຊ່ວງທີ່2**

ບົດບັນທຶກສະບັບນີ້ໄດ້ສ້າງຂຶ້ນໃນເວລາ: 14:30 ນາທີ, ຂອງວັນທີ: 19/11/2023  
ບ່າມ... ເມືອງໄຊ, ແຂວງອຸດົມໄຊ

- I. ຜ່ານການປຶກສາຫາລືໄດ້ຕົກລົງເຫັນດີເອກະພາບດັ່ງລຸ່ມນີ້:**
- ເຫັນດີໃຫ້ບໍລິສັດທີ່ຈັດຕັ້ງປະຕິບັດໂຄງການພັດທະນາແຄມນ້ຳ ເຂດເທດສະບານເມືອງໄຊ ແຂວງ ອຸດົມໄຊ ທີ່ອານາໄມຄອງນ້ຳ ແລະ ດິນທີ່ຊຸດອອກຈາກແລວກໍ່ສ້າງໂຄງການຊ່ວງທີ່ 2 ແລະ ສວນສາທາລະນະບ້ານ ນາທວານນ້ອຍ. ເຈົ້າຂອງດິນ ຊື່ ທ້າວ/ນາງ... ເຫັນດີໃຫ້ບໍລິສັດມາປັບດິນໃນເນື້ອທີ່ ກວ່າງ 48.000 ມ.ຂ.ຍາວ 135.000 ມ.ຂ.ວິກ. 15.000 ມ.ຂ. ລວມເນື້ອທີ່ດິນ ຮັບໄດ້= 13.200 ມ.ຂ. ແມັດກ່ອນ, ໃຫ້ເໝາະສົມຕາມຂອບເຂດທີ່ທາງໂຄງການໄດ້ກຳນົດຈຸດໄວ້, ລະອຽດຂອງປະເພດດິນ ແມ່ນຈະສະແດງ ຢູ່ໃນແຜນທີ່ ແລະ ປະເພດດິນທີ່ຈະເປັນ:  ດິນປູກສ້າງສວນ,  ດິນນາ;  ດິນອື່ນ... (ທີ່ຂັດຕິດມາພ້ອມນີ້) ທາງບໍລິສັດຈະບໍ່ຖິ້ມໄປກວມນ້ຳ, ຫ້ວຍ ແລະ ການຖິ້ມດິນແມ່ນຈະບໍ່ໃຫ້ສູງກວ່າຫນ້າທາງ
  - ຫຼັງຈາກຖິ້ມແລ້ວ ແລະ ປັບດິນໃຫ້ພຽງຕາມຄວາມຕ້ອງການຂອງເຈົ້າຂອງທີ່ດິນແລ້ວ ຈຶ່ງເຮັດບົດໄສລະບົບຂຶ້ນມາເພື່ອມອບສະຖານທີ່ໃຫ້ແກ່ເຈົ້າຂອງທີ່ດິນຄືນ.

ທີ່: 19/11/23... ວັນທີ: 19/11/2023

ບໍລິສັດຮັບເໝົາ:   
ທີ່ປຶກສາສິ່ງແວດລ້ອມໂຄງການ:   
ກຳມະການໄກ່ຕ່າຍຂອງໂຄງການ: 

ເຈົ້າຂອງດິນ:   
ອຳນວຍ:   
ສີອາລຸນ ບຸນ:   
ສ້ອງການຈັດຕັ້ງປະຕິບັດໂຄງການ: 



ສາທາລະນະລັດ ປະຊາທິປະໄຕ ປະຊາຊົນລາວ  
ສັນຕິພາບ ເອກະລາດ ປະຊາທິປະໄຕ ເອກະພາບ ວັດທະນາຖາວອນ

ແຂວງ ອຸດົມໄຊ  
ຄະນະກຳມະການໄກ່ຕ່າຍ  
ໂຄງການພັດທະນາແຄມນ້ຳ ເຂດເທດສະບານເມືອງໄຊ ແຂວງ ອຸດົມໄຊ

**ບົດບັນທຶກການມອບຮັບຈຸດຖິ້ມດິນ (ກິນເສດເຫຼືອທີ່ຊຸດອອກ)  
ຈາກໂຄງການຄຸ້ມຄອງ ຄວາມສ່ຽງໄພພິບັດ ນ້ຳຖ້ວມ ເທດສະບານເມືອງໄຊ ຊ່ວງ**

ບົດບັນທຶກສະບັບນີ້ໄດ້ສ້າງຂຶ້ນໃນເວລາ: 9:00 ນາທີ, ຂອງວັນທີ: 13/11/2023  
ບ່າມ... ເມືອງໄຊ, ແຂວງອຸດົມໄຊ

- I. ຜ່ານການປຶກສາຫາລືໄດ້ຕົກລົງເຫັນດີເອກະພາບດັ່ງລຸ່ມນີ້:**
- ເຫັນດີໃຫ້ບໍລິສັດທີ່ຈັດຕັ້ງປະຕິບັດໂຄງການພັດທະນາແຄມນ້ຳ ເຂດເທດສະບານເມືອງໄຊ ເທດສະບານເມືອງໄຊ ແລະ ດິນທີ່ຊຸດອອກຈາກແລວກໍ່ສ້າງໂຄງການຊ່ວງທີ່ 2 ແລະ ສວນສາທາລະນະບ້ານ ນາທວານນ້ອຍ. ເຈົ້າຂອງດິນ ຊື່ ທ້າວ/ນາງ... ເຫັນດີໃຫ້ປັບດິນໃນເນື້ອທີ່ ກວ່າງ 30.000 ມ.ຂ.ຍາວ 140.000 ມ.ຂ. ລວມເນື້ອທີ່ດິນ ຮັບໄດ້= 8.400 ມ.ຂ. ແມັດກ່ອນ, ໃຫ້ເໝາະສົມຕາມຂອບເຂດທີ່ທາງໂຄງການໄດ້ກຳນົດຈຸດໄວ້, ລະອຽດຂອງປະເພດດິນ ແມ່ນຈະສະແດງ ຢູ່ໃນແຜນທີ່ ແລະ ປະເພດດິນທີ່ຈະເປັນ:  ດິນສວນ,  ດິນນາ;  ດິນອື່ນ... (ທີ່ຂັດຕິດມາພ້ອມນີ້) ທາງບໍລິສັດຈະບໍ່ຖິ້ມໄປກວມນ້ຳ, ຫ້ວຍ ແລະ ການຖິ້ມດິນແມ່ນຈະບໍ່ໃຫ້ສູງກວ່າຫນ້າທາງ
  - ຫຼັງຈາກຖິ້ມແລ້ວ ແລະ ປັບດິນໃຫ້ພຽງຕາມຄວາມຕ້ອງການຂອງເຈົ້າຂອງທີ່ດິນແລ້ວ ຈຶ່ງເຮັດບົດໄສລະບົບຂຶ້ນມາເພື່ອມອບສະຖານທີ່ໃຫ້ແກ່ເຈົ້າຂອງທີ່ດິນຄືນ.

ທີ່: 13/11/23... ວັນທີ: 13/11/2023

ບໍລິສັດຮັບເໝົາ:   
ທີ່ປຶກສາສິ່ງແວດລ້ອມໂຄງການ:   
ກຳມະການໄກ່ຕ່າຍຂອງໂຄງການ: 

ເຈົ້າຂອງດິນ:   
ສ້ອງປຶກສາສິ່ງແວດລ້ອມໂຄງການ:   
ຄູ່ຮູບ ໄອຍະ:   
ສ້ອງການຈັດຕັ້ງປະຕິບັດໂຄງການ: 



ສາທາລະນະລັດ ປະຊາທິປະໄຕ ປະຊາຊົນລາວ  
ສັນຕິພາບ ເອກະລາດ ປະຊາທິປະໄຕ ເອກະພາບ ວັດທະນາຖາວອນ

ແຂວງ ອຸດົມໄຊ  
ຄະນະກຳມະການໄກ່ຕ່າຍ  
ໂຄງການພັດທະນາແຄມນ້ຳ ເຂດເທດສະບານເມືອງໄຊ ແຂວງ ອຸດົມໄຊ

**ບົດບັນທຶກການມອບຮັບຈຸດຖິ້ມດິນ (ກິນເສດເຫຼືອທີ່ຊຸດອອກ)  
ຈາກໂຄງການຄຸ້ມຄອງ ຄວາມສ່ຽງໄພພິບັດ ນ້ຳຖ້ວມ ເທດສະບານເມືອງໄຊ ຊ່ວງທີ່2**

ບົດບັນທຶກສະບັບນີ້ໄດ້ສ້າງຂຶ້ນໃນເວລາ: 15:30 ນາທີ, ຂອງວັນທີ: 19/11/2023  
ບ່າມ... ເມືອງໄຊ, ແຂວງອຸດົມໄຊ

- I. ຜ່ານການປຶກສາຫາລືໄດ້ຕົກລົງເຫັນດີເອກະພາບດັ່ງລຸ່ມນີ້:**
- ເຫັນດີໃຫ້ບໍລິສັດທີ່ຈັດຕັ້ງປະຕິບັດໂຄງການພັດທະນາແຄມນ້ຳ ເຂດເທດສະບານເມືອງໄຊ ແຂວງ ອຸດົມໄຊ ທີ່ອານາໄມຄອງນ້ຳ ແລະ ດິນທີ່ຊຸດອອກຈາກແລວກໍ່ສ້າງໂຄງການຊ່ວງທີ່ 2 ແລະ ສວນສາທາລະນະບ້ານ ນາທວານນ້ອຍ. ເຈົ້າຂອງດິນ ຊື່ ທ້າວ/ນາງ... ເຫັນດີໃຫ້ບໍລິສັດມາປັບດິນໃນເນື້ອທີ່ ກວ່າງ 700 ມ.ຂ.ຍາວ 750 ມ.ຂ. ລວມເນື້ອທີ່ດິນ ຮັບໄດ້= 12.000 ມ.ຂ. ແມັດກ່ອນ, ໃຫ້ເໝາະສົມຕາມຂອບເຂດທີ່ທາງໂຄງການໄດ້ກຳນົດຈຸດໄວ້, ລະອຽດຂອງປະເພດດິນ ແມ່ນຈະສະແດງ ຢູ່ໃນແຜນທີ່ ແລະ ປະເພດດິນທີ່ຈະເປັນ:  ດິນປູກສ້າງສວນ,  ດິນນາ;  ດິນອື່ນ... (ທີ່ຂັດຕິດມາພ້ອມນີ້) ທາງບໍລິສັດຈະບໍ່ຖິ້ມໄປກວມນ້ຳ, ຫ້ວຍ ແລະ ການຖິ້ມດິນແມ່ນຈະບໍ່ໃຫ້ສູງກວ່າຫນ້າທາງ
  - ຫຼັງຈາກຖິ້ມແລ້ວ ແລະ ປັບດິນໃຫ້ພຽງຕາມຄວາມຕ້ອງການຂອງເຈົ້າຂອງທີ່ດິນແລ້ວ ຈຶ່ງເຮັດບົດໄສລະບົບຂຶ້ນມາເພື່ອມອບສະຖານທີ່ໃຫ້ແກ່ເຈົ້າຂອງທີ່ດິນຄືນ.

ທີ່: 19/11/23... ວັນທີ: 19/11/2023

ບໍລິສັດຮັບເໝົາ:   
ທີ່ປຶກສາສິ່ງແວດລ້ອມໂຄງການ:   
ກຳມະການໄກ່ຕ່າຍຂອງໂຄງການ: 

ເຈົ້າຂອງດິນ:   
ສ້ອງປຶກສາສິ່ງແວດລ້ອມໂຄງການ:   
ສູກສະຫວັນ ນາກະວົງ:   
ສ້ອງການຈັດຕັ້ງປະຕິບັດໂຄງການ: 



ສາທາລະນະລັດ ປະຊາທິປະໄຕ ປະຊາຊົນລາວ  
ສັນຕິພາບ ເອກະລາດ ປະຊາທິປະໄຕ ເອກະພາບ ວັດທະນາຖາວອນ

ແຂວງ ຊຸດົມໄຊ  
ຄະນະກຳມະການໄກ່ຕ່າຍ  
ໂຄງການພັດທະນາແຄມນ້ຳມ້ວ ເຂດເທດສະບານເມືອງໄຊ ແຂວງ ຊຸດົມໄຊ

**ບົດບັນທຶກການມອບຮັບບຸກຄຸມດິນ (ດິນເສດເຫຼືອທີ່ຊຸດອອກ)**  
**ຈາກໂຄງການໂຄງການພັດທະນາແຄມນ້ຳມ້ວ ເທດສະບານເມືອງໄຊ ຊ່ວງທີ 2**

ບົດບັນທຶກສະບັບນີ້ໄດ້ສ້າງຂຶ້ນໃນເວລາ: 14:30 ນາທີ, ຂອງວັນທີ 9/11/2023  
ບ້ານ... ເມືອງໄຊ, ແຂວງຊຸດົມໄຊ

- I. ຜ່ານການປຶກສາຫາລືໄດ້ຕົກລົງເຫັນດີເອກະພາບດັ່ງລຸ່ມນີ້:**
- ເຫັນດີໃຫ້ບໍລິສັດທີ່ຈັດຕັ້ງປະຕິບັດໂຄງການພັດທະນາແຄມນ້ຳມ້ວ ເຂດເທດສະບານເມືອງໄຊ ແຂວງ ຊຸດົມໄຊ ທີ່ອານາໄມຄອງນ້ຳ ແລະ ດິນທີ່ຊຸດອອກຈາກແລວກໍ່ສ້າງໂຄງການຊ່ວງທີ 2 ແລະ ສວນສາທາລະນະທີ່ 1 ບ້ານ ນາທວານນ້ອຍ. ເຈົ້າຂອງດິນ ຊື່ ທ່າວທ່າງ ພູນາທວນ ເຫັນດີໃຫ້ບໍລິສັດມາຖື ປັບດິນໃນເນື້ອທີ່ ກວ່າງ 32.0 x ມາດ 5.3 x ເລິກ... 4.6 x 5.0 ລວມເນື້ອທີ່ດິນສະ ຮັບໄດ້= 1650.0 ແມັດກ້ອນ, ໃຫ້ເໝາະສົມຕາມຂອບເຂດທີ່ທາງໂຄງການໄດ້ກຳນົດຈຸດໄວ້, ເຊິ່ງ ລະອຽດຂອງປະເພດດິນ ແມ່ນຈະສະແດງ ຢູ່ໃນແຜນທີ່ ແລະ ປະເພດດິນທີ່ຈະເປັນ: ຕັດດິນປູກສ້າງ, ຕັດ ສວນ, ຕັດດິນນາ, ຕັດດິນສິນ... (ທີ່ຂັດຕິດມາພ້ອມ) ທາງບໍລິສັດຈະບໍ່ຖືກໄປກວມເຂດ ນ້ຳ, ຫ້ວຍ ແລະ ການຖືກດິນແມ່ນຈະບໍ່ໃຫ້ສູງກ່ວາຫ້ທາງ
  - ຫຼັງຈາກຖືກແລ້ວ ແລະ ປັບດິນໃຫ້ພຽງຕາມຄວາມຕ້ອງການຂອງເຈົ້າຂອງທີ່ດິນແລ້ວ ຈຶ່ງເຮັດບົດບັນທຶກ ສະບັບນີ້ຂຶ້ນມາເພື່ອມອບສູງຖານທີ່ໃຫ້ແກ່ເຈົ້າຂອງທີ່ດິນຄົນ ສະໜັບ ຈຶ່ງສ້າງບົດບັນທຶກສະບັບນີ້ ຂຶ້ນເພື່ອເປັນຫຼັກຖານອ້າງອີງໃນການຈັດຕັ້ງປະຕິບັດໃນຂັ້ນຕໍ່ໄປ

ທີ່ 9/11/23, ວັນທີ 9...ເດືອນ 11... ວ. 2023

ບໍລິສັດອັບເໝີາ  
ເຈົ້າຂອງດິນ

ທີ່ປຶກສາສົ່ງແວດລ້ອມໂຄງການ  
ຫຼີງຫຼີງຈານນຍບ້ານ

ກຳມະການໄກ່ຕ່າຍຂອງໂຄງການ  
ສູກສະຫວັນ ນາກະວົງລີ  
ຫ້ອງການຈັດຕັ້ງປະຕິບັດໂຄງການ

ແສງພະຈິນ ແສງຸ່



ສາທາລະນະລັດ ປະຊາທິປະໄຕ ປະຊາຊົນລາວ  
ສັນຕິພາບ ເອກະລາດ ປະຊາທິປະໄຕ ເອກະພາບ ວັດທະນາຖາວອນ

ແຂວງ ຊຸດົມໄຊ  
ຄະນະກຳມະການໄກ່ຕ່າຍ  
ໂຄງການພັດທະນາແຄມນ້ຳມ້ວ ເຂດເທດສະບານເມືອງໄຊ ແຂວງ ຊຸດົມໄຊ

**ບົດບັນທຶກການໄກ່ຕ່າຍການຖືກດິນ (ດິນເສດເຫຼືອທີ່ຊຸດອອກ)**  
**ຈາກໂຄງການໂຄງການພັດທະນາແຄມນ້ຳມ້ວ ເຂດເທດສະບານເມືອງໄຊແຂວງຊຸດົມໄຊ**

ບົດບັນທຶກສະບັບນີ້ໄດ້ສ້າງຂຶ້ນໃນເວລາ: 7:15 ນາທີ, ຂອງວັນທີ 7/11/2023  
ບ້ານ... ເມືອງໄຊ, ແຂວງຊຸດົມໄຊ ໂດຍມີຄະນະທີ່ມີການໂຄງການ, ມີຄະນະກຳມະການ

**I. ຜ່ານການປຶກສາຫາລືໄດ້ຕົກລົງເຫັນດີເອກະພາບດັ່ງລຸ່ມນີ້:**

- ເຫັນດີໃຫ້ບໍລິສັດທີ່ຈັດຕັ້ງປະຕິບັດໂຄງການພັດທະນາແຄມນ້ຳມ້ວ ເຂດເທດສະບານເມືອງໄຊ ທີ່ອານາໄມຄອງນ້ຳ ແລະ ດິນທີ່ຊຸດອອກຈາກແລວກໍ່ສ້າງໂຄງການຊ່ວງທີ 2 ແລະ ສວນສາທາລະນະທີ່ 2 ເຂດ ບ້ານ ນາສ່ວນ ເຈົ້າຂອງດິນ ຊື່ ທ່າວທ່າງ ພູນາທວນ ເຫັນດີໃຫ້ບໍລິສັດມາຖື ປັບດິນໃນເນື້ອທີ່ ກວ່າງ 30.0 x ມາດ 6.3 x ເລິກ... 4.5 x 1.8 ລວມເນື້ອທີ່ດິນສາມາດຮັບໄດ້= 2,835.0 ໃຫ້ເໝາະສົມຕາມຂອບເຂດທີ່ທາງໂຄງການໄດ້ກຳນົດຈຸດໄວ້, ເຊິ່ງລາຍລະອຽດຂອງປະເພດ ສະແດງ ຢູ່ໃນແຜນທີ່ ແລະ ປະເພດດິນທີ່ຈະເປັນ: ຕັດດິນປູກສ້າງ, ຕັດດິນສວນ, ຕັດດິນສິນ... (ທີ່ຂັດຕິດມາພ້ອມ) ທາງບໍລິສັດຈະບໍ່ຖືກໄປກວມເຂດຮ່ອງນໍ້າ ການຖືກດິນແມ່ນຈະບໍ່ໃຫ້ສູງກ່ວາຫ້ທາງ
  - ສ່ວນສົ່ງກົດຂວາງເສັ້ນທາງເຂົ້າ - ອອກ ຫາຈຸດຖືກດິນແມ່ນມອບໃຫ້ຄອບຄົວທີ່ໃຫ້ຖືກຕ້ອງໄດ້ແກ່ ຕັດອອກ ຫຼື ມ້າງອອກໃຫ້ ເຊັ່ນ: ດິນໄມ້ ແລະ ໂຄງສ້າງອື່ນໆ...ໂດຍເຫັນດີໃຫ້ມີການທົດແທນ ແ ຊິດເຊີຍສິນ ຈາກການຖືກດິນກ່າວ ແລະ ເພື່ອອຳນວດຄວາມສະດວກໃຫ້ສາມາດເຂົ້າອອກໄດ້;
  - ສ່ວນທາງບັນຫາອື່ນໆ ທີ່ເກີດຂຶ້ນໃນຊ່ວງເວລາຈັດຕັ້ງປະຕິບັດແມ່ນຄະນະກຳມະການໄກ່ຕ່າຍຈະໄດ້ ສາມາດນຳມາພິພາດ ແລະ ສ່ວນກິນເກັບສ່ວນກິນເກັບເຈົ້າຂອງດິນຈຸດເຫັນດີມັນບໍ່ສອດຄ່ອງກັບການຈັດຕັ້ງ ຕິດຕໍ່ຕໍ່ຈິງ;
- ສະນັ້ນຈຶ່ງສ້າງບົດບັນທຶກສະບັບນີ້ ຂຶ້ນເພື່ອເປັນຫຼັກຖານອ້າງອີງໃນການຈັດຕັ້ງປະຕິບັດໃນຂັ້ນຕໍ່ໄປ ແລະ ເພື່ອກັນສົງຄາມຊົນເຜົ່າອື່ນໆ.

ທີ່ 7/11/23, ວັນທີ 7...ເດືອນ 11... ວ. 2023

ບໍລິສັດອັບເໝີາ  
ເຈົ້າຂອງດິນ

ທີ່ປຶກສາສົ່ງແວດລ້ອມໂຄງການ  
ຫຼີງຫຼີງຈານນຍບ້ານ

ກຳມະການໄກ່ຕ່າຍຂອງໂຄງການ  
ສູກສະຫວັນ ນາກະວົງລີ  
ຫ້ອງການຈັດຕັ້ງປະຕິບັດໂຄງການ

ບຸດທະສອນ ສູນປາຍລາ  
ແສງພະຈິນ ແສງຸ່



ສາທາລະນະລັດ ປະຊາທິປະໄຕ ປະຊາຊົນລາວ  
ສັນຕິພາບ ເອກະລາດ ປະຊາທິປະໄຕ ເອກະພາບ ວັດທະນາຖາວອນ

ແຂວງ ຊຸດົມໄຊ  
ຄະນະກຳມະການໄກ່ຕ່າຍ  
ໂຄງການພັດທະນາແຄມນ້ຳມ້ວ ເຂດເທດສະບານເມືອງໄຊ ແຂວງ ຊຸດົມໄຊ

**ບົດບັນທຶກການໄກ່ຕ່າຍການຖືກດິນ (ດິນເສດເຫຼືອທີ່ຊຸດອອກ)**  
**ຈາກໂຄງການໂຄງການພັດທະນາແຄມນ້ຳມ້ວ ເຂດເທດສະບານເມືອງໄຊແຂວງຊຸດົມໄຊຊ່ວງທີ 1**

ບົດບັນທຶກສະບັບນີ້ໄດ້ສ້າງຂຶ້ນໃນເວລາ: 13:30 ນາທີ, ຂອງວັນທີ 4/11/2023  
ບ້ານ... ເມືອງໄຊ, ແຂວງຊຸດົມໄຊ ໂດຍມີຄະນະທີ່ມີການໂຄງການ, ມີຄະນະກຳມະການໄກ່ຕ່າຍຂອງ

**I. ຜ່ານການປຶກສາຫາລືໄດ້ຕົກລົງເຫັນດີເອກະພາບດັ່ງລຸ່ມນີ້:**

- ເຫັນດີໃຫ້ບໍລິສັດທີ່ຈັດຕັ້ງປະຕິບັດໂຄງການພັດທະນາແຄມນ້ຳມ້ວ ເຂດເທດສະບານເມືອງໄຊ ແລະ ຊຸດົມໄຊ ທີ່ອານາໄມຄອງນ້ຳ ແລະ ດິນທີ່ຊຸດອອກຈາກແລວກໍ່ສ້າງໂຄງການຊ່ວງທີ 2 ແລະ ສວນສາທາລະນະທີ່ 2 ເຂດ ບ້ານ ນາສ່ວນ ເຈົ້າຂອງດິນ ຊື່ ທ່າວທ່າງ ພູນາທວນ ເຫັນດີໃຫ້ບໍລິສັດມາຖື ປັບດິນໃນເນື້ອທີ່ ກວ່າງ 15.0 x ມາດ 8.5 x ເລິກ... 4.7 x 3.7 ລວມເນື້ອທີ່ດິນສາມາດຮັບໄດ້= 487.0 ແມັດກ້ອນ ໃຫ້ເໝາະສົມຕາມຂອບເຂດທີ່ທາງໂຄງການໄດ້ກຳນົດຈຸດໄວ້, ເຊິ່ງລາຍລະອຽດຂອງປະເພດດິນ ແມ່ນ: ສະແດງ ຢູ່ໃນແຜນທີ່ ແລະ ປະເພດດິນທີ່ຈະເປັນ: ຕັດດິນປູກສ້າງ, ຕັດດິນສວນ, ຕັດດິນສິນ... (ທີ່ຂັດຕິດມາພ້ອມ) ທາງບໍລິສັດຈະບໍ່ຖືກໄປກວມເຂດຮ່ອງນໍ້າ, ຫ້ວຍ ແ ການຖືກດິນແມ່ນຈະບໍ່ໃຫ້ສູງກ່ວາຫ້ທາງ
  - ສ່ວນສົ່ງກົດຂວາງເສັ້ນທາງເຂົ້າ - ອອກ ຫາຈຸດຖືກດິນແມ່ນມອບໃຫ້ຄອບຄົວທີ່ໃຫ້ຖືກຕ້ອງໄດ້ແກ່ ຕັດອອກ ຫຼື ມ້າງອອກໃຫ້ ເຊັ່ນ: ດິນໄມ້ ແລະ ໂຄງສ້າງອື່ນໆ...ໂດຍເຫັນດີໃຫ້ມີການທົດແທນ ແ ຊິດເຊີຍສິນ ຈາກການຖືກດິນກ່າວ ແລະ ເພື່ອອຳນວດຄວາມສະດວກໃຫ້ສາມາດເຂົ້າອອກໄດ້;
  - ສ່ວນທາງບັນຫາອື່ນໆ ທີ່ເກີດຂຶ້ນໃນຊ່ວງເວລາຈັດຕັ້ງປະຕິບັດແມ່ນຄະນະກຳມະການໄກ່ຕ່າຍຈະໄດ້ ສາມາດນຳມາພິພາດ ແລະ ສ່ວນກິນເກັບສ່ວນກິນເກັບເຈົ້າຂອງດິນຈຸດເຫັນດີມັນບໍ່ສອດຄ່ອງກັບການຈັດຕັ້ງ ຕິດຕໍ່ຕໍ່ຈິງ;
- ສະນັ້ນຈຶ່ງສ້າງບົດບັນທຶກສະບັບນີ້ ຂຶ້ນເພື່ອເປັນຫຼັກຖານອ້າງອີງໃນການຈັດຕັ້ງປະຕິບັດໃນຂັ້ນຕໍ່ໄປ ແລະ ເພື່ອກັນສົງຄາມຊົນເຜົ່າອື່ນໆ.

ທີ່ 4/11/23, ວັນທີ 4...ເດືອນ 11... ວ. 2023

ບໍລິສັດອັບເໝີາ  
ເຈົ້າຂອງດິນ

ທີ່ປຶກສາສົ່ງແວດລ້ອມໂຄງການ  
ຫຼີງຫຼີງຈານນຍບ້ານ

ກຳມະການໄກ່ຕ່າຍຂອງໂຄງການ  
ສູກສະຫວັນ ນາກະວົງລີ  
ຫ້ອງການຈັດຕັ້ງປະຕິບັດໂຄງການ

ບຸດທະສອນ ສູນປາຍລາ  
ແສງພະຈິນ ແສງຸ່

ແຂວງ ຊຸດົມໄຊ  
 ຄະນະກຳມະການໄກ່ແກ່ຍ  
 ໂຄງການພັດທະນາແຄມນ້ຳມ້າວ ເຂດເທດສະບານເມືອງໄຊ ແຂວງ ຊຸດົມໄຊ

**ບົດບັນທຶກການໄກ່ແກ່ຍການຖືມດິນ (ດິນເສດເຫຼືອທີ່ຊຸດອອກ)**  
**ຈາກໂຄງການໂຄງການພັດທະນາແຄມນ້ຳມ້າວ ເຂດເທດສະບານເມືອງໄຊແຂວງຊຸດົມໄຊຊ່ວຍ:**

ບົດບັນທຶກສະບັບນີ້ໄດ້ສ້າງຂຶ້ນໃນເວລາ: 10/12/2021 ນາທີ, ຂອງວັນທີ: 11/12/2021  
 ບ່າຍ... ເມືອງໄຊ, ແຂວງຊຸດົມໄຊ ໂດຍມີຄະນະທີ່ມີການໂຄງການ, ມີຄະນະກຳມະການໄກ່ແກ່ຍ  
 ໂຄງການ, ທີ່ປຶກສາສົ່ງເວດລ້ອມຂອງໂຄງການ ແລະ ເຈົ້າຂອງດິນ ເຂົ້າຮ່ວມ;

- I. ຜ່ານການປຶກສາຫາລືໄດ້ຕົກລົງເຫັນດີເອກະພາບດັ່ງລຸ່ມນີ້:**
- ເຫັນດີໃຫ້ບໍລິສັດທີ່ຈັດຕັ້ງປະຕິບັດໂຄງການພັດທະນາແຄມນ້ຳມ້າວ ເຂດເທດສະບານເມືອງໄຊ ຊຸດົມໄຊ ທີ່ອານາໄມຄອງນ້ຳ ແລະ ດິນທີ່ຊຸດອອກຈາກແລວກໍ່ສ້າງໂຄງການຊ່ວຍທີ່ 2 ແລະ ສາທາລະນະທີ່ 2 ເຂດ ບ່າຍ ນາສ້າວ ເຈົ້າຂອງດິນ ຊື່ ທ້າວ/ນາງ...ເຫັນດີໃຫ້ ມາຖືມດິນປັບຕົນໃນເນື້ອທີ່ ກວ້າງ...xຄວາມຍາວ... ເມັດ ເລິກ...x... ລວມເນື້ອທີ່ດິນສາມາດຮັບໄດ້... ແມັດ ໃຫ້ເໝາະສົມຕາມຂອບເຂດທີ່ທາງໂຄງການໄດ້ກຳນົດຈຸດໄວ້, ເຊິ່ງລາຍລະອຽດຂອງປະເພດດິນ ແລະ ສະແດງ ຢູ່ໃນແຜນທີ່ ແລະ ປະເພດດິນທີ່ຈະເປັນ:  ດິນປູກສ້າງ,  ດິນສວນ,  ດິນອື່ນ..... (ທີ່ສັດຕິດມາດ້ອມນີ້) ທາງບໍລິສັດຈະບໍ່ຖືມໄປກວມເຂດຄອງນ້ຳ, ຫ້ວຍ ການຖືມດິນແມ່ນຈະບໍ່ໃຫ້ສູງກວ່າອາທິດທາງ
  - ສ່ວນສິ່ງກົດຂວາງເສັ້ນທາງເຂົ້າ - ອອກ ຫາຈຸດຖືມດິນແມ່ນມອບໃຫ້ຄອບຄົວທີ່ໃຫ້ຖືມດ້ອງໄດ້ ຕັດອອກ ຫຼື ມ້າງອອກໃຫ້ ເຊັ່ນ: ດິນໄມ້ ແລະ ໂຄງສ້າງອື່ນໆ...ໂດຍເຫັນດີບໍ່ໃຫ້ມີການທົດແທນ ແລະ ຊິດເຜີຍຄືນ ຈາກການຖືມດິນດັ່ງກ່າວ ແລະ ເພື່ອອຳນວຍຄວາມສະດວກໃຫ້ສາມາດເຂົ້າອອກໄດ້;
  - ສ່ວນທາງບັນຫາອື່ນໆ ທີ່ໄກ່ແກ່ຍຂຶ້ນໃນຊ່ວງເວລາຈັດຕັ້ງປະຕິບັດແມ່ນຄະນະກຳມະການໄກ່ແກ່ຍຈະໄດ້ ສາບາງກັນຄືນ ແລະ ສ່ວນກັນແກ້ໄຂສ່ວນກັບເຈົ້າຂອງດິນຖ້າເຫັນວ່າມີບັນຫາສຳຄັນກ່ອນຈັດຕັ້ງ ຕັດຕົວຈິງ; ສະນັ້ນຈິ່ງສ້າງບົດບັນທຶກສະບັບນີ້ ຂຶ້ນເພື່ອເປັນຫຼັກຖານອ້າງອີງໃນການຈັດຕັ້ງປະຕິບັດໃນຂັ້ນຕໍ່ໄປ ແລະ ບໍ່ມີບັນຫາອື່ນເພື່ອອີງອີງ.

ທີ່... ເມືອງໄຊ, ວັນທີ... ຕົວອັດຕະໂນ. 11/12/2021

ບໍລິສັດ... ທີ່... ເມືອງໄຊ, ວັນທີ... ຕົວອັດຕະໂນ. 11/12/2021

ເຈົ້າຂອງດິນ

ບັນຍາຍາກຳມະການ

ຄຳເສົາ ໄຊທະນາ

ຫ້ອງການຈັດຕັ້ງປະຕິບັດໂຄງການ

ກຳມະການໄກ່ແກ່ຍຂອງໂຄງການ

ທຸດທະສອນ ສຸນທະລາ

ແຂວງພະຈັນ ແສງບຸນ

ແຂວງ ຊຸດົມໄຊ  
 ຄະນະກຳມະການໄກ່ແກ່ຍ  
 ໂຄງການພັດທະນາແຄມນ້ຳມ້າວ ເຂດເທດສະບານເມືອງໄຊ ແຂວງ ຊຸດົມໄຊ

**ບົດບັນທຶກການໄກ່ແກ່ຍການຖືມດິນ (ດິນເສດເຫຼືອທີ່ຊຸດອອກ)**  
**ຈາກໂຄງການໂຄງການພັດທະນາແຄມນ້ຳມ້າວ ເຂດເທດສະບານເມືອງໄຊແຂວງຊຸດົມໄຊຊ່ວຍ:**

ບົດບັນທຶກສະບັບນີ້ໄດ້ສ້າງຂຶ້ນໃນເວລາ: 11/12/2021 ນາທີ, ຂອງວັນທີ: 11/12/2021  
 ບ່າຍ... ເມືອງໄຊ, ແຂວງຊຸດົມໄຊ ໂດຍມີຄະນະທີ່ມີການໂຄງການ, ມີຄະນະກຳມະການໄກ່ແກ່ຍ  
 ໂຄງການ, ທີ່ປຶກສາສົ່ງເວດລ້ອມຂອງໂຄງການ ແລະ ເຈົ້າຂອງດິນ ເຂົ້າຮ່ວມ;

- I. ຜ່ານການປຶກສາຫາລືໄດ້ຕົກລົງເຫັນດີເອກະພາບດັ່ງລຸ່ມນີ້:**
- ເຫັນດີໃຫ້ບໍລິສັດທີ່ຈັດຕັ້ງປະຕິບັດໂຄງການພັດທະນາແຄມນ້ຳມ້າວ ເຂດເທດສະບານເມືອງ ຊຸດົມໄຊ ທີ່ອານາໄມຄອງນ້ຳ ແລະ ດິນທີ່ຊຸດອອກຈາກແລວກໍ່ສ້າງໂຄງການຊ່ວຍທີ່ 2 ແລະ ສາທາລະນະທີ່ 2 ເຂດ ບ່າຍ ນາສ້າວ ເຈົ້າຂອງດິນ ຊື່ ທ້າວ/ນາງ...ເຫັນດີ ມາຖືມດິນປັບຕົນໃນເນື້ອທີ່ ກວ້າງ...xຄວາມຍາວ... ເມັດ ເລິກ...x... ລວມເນື້ອທີ່ດິນສາມາດຮັບໄດ້... ແມັດ ໃຫ້ເໝາະສົມຕາມຂອບເຂດທີ່ທາງໂຄງການໄດ້ກຳນົດຈຸດໄວ້, ເຊິ່ງລາຍລະອຽດຂອງປະເພດດິນ ສະແດງ ຢູ່ໃນແຜນທີ່ ແລະ ປະເພດດິນທີ່ຈະເປັນ:  ດິນປູກສ້າງ,  ດິນສວນ,  ດິນອື່ນ..... (ທີ່ສັດຕິດມາດ້ອມນີ້) ທາງບໍລິສັດຈະບໍ່ຖືມໄປກວມເຂດຄອງນ້ຳ, ການຖືມດິນແມ່ນຈະບໍ່ໃຫ້ສູງກວ່າອາທິດທາງ
  - ສ່ວນສິ່ງກົດຂວາງເສັ້ນທາງເຂົ້າ - ອອກ ຫາຈຸດຖືມດິນແມ່ນມອບໃຫ້ຄອບຄົວທີ່ໃຫ້ຖືມດ້ອງໄດ້ ຕັດອອກ ຫຼື ມ້າງອອກໃຫ້ ເຊັ່ນ: ດິນໄມ້ ແລະ ໂຄງສ້າງອື່ນໆ...ໂດຍເຫັນດີບໍ່ໃຫ້ມີການທົດແທນ ຊິດເຜີຍຄືນ ຈາກການຖືມດິນດັ່ງກ່າວ ແລະ ເພື່ອອຳນວຍຄວາມສະດວກໃຫ້ສາມາດເຂົ້າອອກໄດ້;
  - ສ່ວນທາງບັນຫາອື່ນໆ ທີ່ໄກ່ແກ່ຍຂຶ້ນໃນຊ່ວງເວລາຈັດຕັ້ງປະຕິບັດແມ່ນຄະນະກຳມະການໄກ່ແກ່ຍຈະ ສາບາງກັນຄືນ ແລະ ສ່ວນກັນແກ້ໄຂສ່ວນກັບເຈົ້າຂອງດິນຖ້າເຫັນວ່າມີບັນຫາສຳຄັນກ່ອນຈັດ ຕັດຕົວຈິງ; ສະນັ້ນຈິ່ງສ້າງບົດບັນທຶກສະບັບນີ້ ຂຶ້ນເພື່ອເປັນຫຼັກຖານອ້າງອີງໃນການຈັດຕັ້ງປະຕິບັດໃນຂັ້ນຕໍ່ໄປ ແລະ ບໍ່ມີບັນຫາອື່ນເພື່ອອີງອີງ.

ທີ່... ເມືອງໄຊ, ວັນທີ... ຕົວອັດຕະໂນ. 11/12/2021

ບໍລິສັດ... ທີ່... ເມືອງໄຊ, ວັນທີ... ຕົວອັດຕະໂນ. 11/12/2021

ເຈົ້າຂອງດິນ

ບັນຍາຍາກຳມະການ

ຄຳເສົາ ໄຊທະນາ

ຫ້ອງການຈັດຕັ້ງປະຕິບັດໂຄງການ

ກຳມະການໄກ່ແກ່ຍຂອງໂຄງການ

ທຸດທະສອນ ສຸນທະລາ

ແຂວງພະຈັນ ແສງບຸນ

ແຂວງ ຊຸດົມໄຊ  
 ຄະນະກຳມະການໄກ່ແກ່ຍ  
 ໂຄງການຄຸ້ມຄອງ ຄວາມສ່ຽງໄພພິບັດນ້ຳຖ້ວມ

**ບົດບັນທຶກການມອບຮັບຈຸດຖືມດິນ (ດິນເສດເຫຼືອທີ່ຊຸດອອກ)**  
**ຈາກໂຄງການຄຸ້ມຄອງ ຄວາມສ່ຽງໄພພິບັດ ນ້ຳຖ້ວມ ເທດສະບານເມືອງໄຊ ຊ່ວຍ**

ບົດບັນທຶກສະບັບນີ້ໄດ້ສ້າງຂຶ້ນໃນເວລາ: 11/12/2021 ນາທີ, ຂອງວັນທີ: 11/12/2021  
 ບ່າຍ... ເມືອງໄຊ, ແຂວງຊຸດົມໄຊ

- I. ຜ່ານການປຶກສາຫາລືໄດ້ຕົກລົງເຫັນດີເອກະພາບດັ່ງລຸ່ມນີ້:**
- ເຫັນດີໃຫ້ບໍລິສັດທີ່ຈັດຕັ້ງປະຕິບັດໂຄງການຄຸ້ມຄອງຄວາມສ່ຽງໄພພິບັດ ນ້ຳຖ້ວມເທດສະບານ ອານາໄມຄອງນ້ຳ ແລະ ດິນທີ່ຊຸດອອກຈາກແລວກໍ່ສ້າງໂຄງການຊ່ວຍທີ່ 2 ແລະ ສວນສາທາ ເຈົ້າຂອງດິນ ຊື່ ທ້າວ/ນາງ...ເຫັນດີໃຫ້ມາຖືມດິນປັບຕົນ' ກວ້າງ...xຍາວ...xເລິກ...=... ລວມເນື້ອທີ່ດິນສ ໄດ້... ແມັດກ່ອນ, ໃຫ້ເໝາະສົມຕາມຂອບເຂດທີ່ທາງໂຄງການໄດ້ກຳນົດຈຸ ລາຍລະອຽດຂອງປະເພດດິນ ແມ່ນຈະສະແດງ ຢູ່ໃນແຜນທີ່ ແລະ ປະເພດດິນທີ່ຈະເປັນ:  ດິນປູກສ້າງ,  ດິນສວນ,  ດິນປ່າ;  ດິນອື່ນ..... ທາງບໍລິສັດຈະບໍ່ຖື ເຂດຄອງນ້ຳ, ຫ້ວຍ ແລະ ການຖືມດິນແມ່ນຈະບໍ່ໃຫ້ສູງກວ່າອາທິດທາງ
  - ຫຼັງຈາກຖືມແລ້ວ ແລະ ປັບຕົນໃຫ້ເໝາະສົມຕາມຕ້ອງການຂອງເຈົ້າຂອງທີ່ດິນແລ້ວ ຈິ່ງຮັດໃ ສະບັບນີ້ຂໍ້ມາເພື່ອມອບສະຖານທີ່ໃຫ້ແກ່ເຈົ້າຂອງທີ່ດິນຄືນ ສະນັ້ນ ຈິ່ງສ້າງບົດບັນທຶກສະບັບນີ້ ເພື່ອເປັນບ່ອນອ້າງອີງໃນການຈັດຕັ້ງປະຕິບັດໂຄງການໃນຄັ້ງຕໍ່ໄປ

ທີ່... ເມືອງໄຊ, ວັນທີ... ຕົວອັດຕະໂນ. 11/12/2021

ບໍລິສັດ... ທີ່... ເມືອງໄຊ, ວັນທີ... ຕົວອັດຕະໂນ. 11/12/2021

ເຈົ້າຂອງດິນ

ບັນຍາຍາກຳມະການ

ຄຳເສົາ ໄຊທະນາ

ຫ້ອງການຈັດຕັ້ງປະຕິບັດໂຄງການ

ກຳມະການໄກ່ແກ່ຍຂອງໂຄງການ

ທຸດທະສອນ ສຸນທະລາ

ແຂວງພະຈັນ ແສງບຸນ



ສາທາລະນະລັດ ປະຊາທິປະໄຕ ປະຊາຊົນລາວ  
ສັນຕິພາບ ເອກະລາດ ປະຊາທິປະໄຕ ເອກະພາບ ວັດທະນາຖາວອນ  
\*\*\*\*\*

ແຂວງ ອຸດົມໄຊ  
ຄະນະກຳມະການໄກ່ແກ່ຍ  
ໂຄງການຄຸ້ມຄອງ ຄວາມສ່ຽງໄພພິບັດນ້ຳຖ້ວມ

**ບົດບັນທຶກການມອບຮັບຈຸດຖິ້ມດິນ (ດິນເສດເຫຼືອທີ່ຊຸດອອກ)**

ຈາກໂຄງການຄຸ້ມຄອງ ຄວາມສ່ຽງໄພພິບັດ ນ້ຳຖ້ວມ ເທດສະບານເມືອງໄຊ ຊ່ວງ

ບົດບັນທຶກສະບັບນີ້ໄດ້ສ້າງຂຶ້ນໃນເວລາ: 16/12/21  
ບ້ານ.....ເມືອງໄຊ, ແຂວງອຸດົມໄຊ

**I. ຜ່ານການປຶກສາຫາລືໄດ້ຕົກລົງເຫັນດີເອກະພາບດັ່ງລຸ່ມນີ້:**

- ເຫັນດີໃຫ້ບໍລິສັດທີ່ຈັດຕັ້ງປະຕິບັດໂຄງການຄຸ້ມຄອງຄວາມສ່ຽງໄພພິບັດ ນ້ຳຖ້ວມເທດສະບານອານາໄມຄອງນ້ຳ ແລະ ດິນທີ່ຊຸດອອກຈາກແລວກໍ່ສ້າງໂຄງການຊ່ວງທີ່ 2 ແລະ ສວນສາຍາເຈົ້າຂອງດິນ ຊື່ ທ້າວນາງ.....ເຫັນດີໃຫ້ມາຖິ້ມດິນປັບດິນ ກວ້າງ 120 x ຍາວ 120 x ເລິກ 9 ..... = 9.600 ..... ລວມເນື້ອທີ່ດິນສໄດ້ = 16.000 ..... ແມັດກ້ອນ, ໃຫ້ເໝາະສົມຕາມຂອບເຂດທີ່ທາງໂຄງການໄດ້ກຳນົດ ລາຍລະອຽດຂອງປະເພດດິນ ແມ່ນຈະສະແດງ ຢູ່ໃນແຜນທີ່ ແລະ ປະເພດດິນທີ່ຈະເປັນ:  
 ດິນປູກສ້າງ,  ດິນສວນ,  ດິນນາ;  ດິນອື່ນ..... ທາງບໍລິສັດຈະບໍ່ຖືເຂດຮ່ອງນ້ຳ, ຫ້ວຍ ແລະ ການຖິ້ມດິນແມ່ນຈະບໍ່ໃຫ້ສູງກວ່າໜ້າທາງ
- ຫຼັງຈາກຖິ້ມແລ້ວ ແລະ ບັບດິນໃຫ້ໝຽນຕາມຄວາມຕ້ອງການຂອງເຈົ້າຂອງທີ່ດິນແລ້ວ ຈຶ່ງເຮັດໄສະບັບນີ້ຂຶ້ນເພື່ອມອບສະຖານໃຫ້ແກ່ເຈົ້າຂອງທີ່ດິນຄືນສະນັ້ນ ຈຶ່ງສ້າງບົດບັນທຶກສະບັບນີ້ ເພື່ອເປັນບ່ອນອ້າງອິງໃນການຈັດຕັ້ງປະຕິບັດວຽກໃນຄັ້ງຕໍ່ໄປ

ທີ່..... ວັນທີ 16 ເດືອນ 12 ປີ 21

ບໍລິສັດຮັບເໝົາ  
ເຈົ້າຂອງດິນ  
ທີ່ປຶກສາສິ່ງແວດລ້ອມໂຄງການ  
ຍິງອິນຈາກນາຍບ້ານ  
ກຳມະການໄກ່ແກ່ຍຂອງໂຄງການ  
ຄຳອິນ ໄຊຍະ  
ຫ້ອງການຈັດຕັ້ງປະຕິບັດໂຄງການ



ສາທາລະນະລັດ ປະຊາທິປະໄຕ ປະຊາຊົນລາວ  
ສັນຕິພາບ ເອກະລາດ ປະຊາທິປະໄຕ ເອກະພາບ ວັດທະນາຖາວອນ  
\*\*\*\*\*

ແຂວງ ອຸດົມໄຊ  
ຄະນະກຳມະການໄກ່ແກ່ຍ  
ໂຄງການຄຸ້ມຄອງ ຄວາມສ່ຽງໄພພິບັດນ້ຳຖ້ວມ

**ບົດບັນທຶກການມອບຮັບຈຸດຖິ້ມດິນ (ດິນເສດເຫຼືອທີ່ຊຸດອອກ)**

ຈາກໂຄງການຄຸ້ມຄອງ ຄວາມສ່ຽງໄພພິບັດ ນ້ຳຖ້ວມ ເທດສະບານເມືອງໄຊ :

ບົດບັນທຶກສະບັບນີ້ໄດ້ສ້າງຂຶ້ນໃນເວລາ: 16/12/21  
ບ້ານ.....ເມືອງໄຊ, ແຂວງອຸດົມໄຊ

**I. ຜ່ານການປຶກສາຫາລືໄດ້ຕົກລົງເຫັນດີເອກະພາບດັ່ງລຸ່ມນີ້:**

- ເຫັນດີໃຫ້ບໍລິສັດທີ່ຈັດຕັ້ງປະຕິບັດໂຄງການຄຸ້ມຄອງຄວາມສ່ຽງໄພພິບັດ ນ້ຳຖ້ວມເທດສະບານອານາໄມຄອງນ້ຳ ແລະ ດິນທີ່ຊຸດອອກຈາກແລວກໍ່ສ້າງໂຄງການຊ່ວງທີ່ 2 ແລະ ສວນເຈົ້າຂອງດິນ ຊື່ ທ້າວນາງ.....ເຫັນດີໃຫ້ມາຖິ້ມດິນປັບດິນ ກວ້າງ 120 x ຍາວ 120 x ເລິກ 9 ..... = 9.600 ..... ລວມເນື້ອທີ່ດິນສໄດ້ = 16.000 ..... ແມັດກ້ອນ, ໃຫ້ເໝາະສົມຕາມຂອບເຂດທີ່ທາງໂຄງການໄດ້ກຳນົດ ລາຍລະອຽດຂອງປະເພດດິນ ແມ່ນຈະສະແດງ ຢູ່ໃນແຜນທີ່ ແລະ ປະເພດດິນທີ່ຈະເປັນ:  
 ດິນປູກສ້າງ,  ດິນສວນ,  ດິນນາ;  ດິນອື່ນ..... ທາງບໍລິສັດເຂດຮ່ອງນ້ຳ, ຫ້ວຍ ແລະ ການຖິ້ມດິນແມ່ນຈະບໍ່ໃຫ້ສູງກວ່າໜ້າທາງ
- ຫຼັງຈາກຖິ້ມແລ້ວ ແລະ ບັບດິນໃຫ້ໝຽນຕາມຄວາມຕ້ອງການຂອງເຈົ້າຂອງທີ່ດິນແລ້ວ ຈຶ່ງເຮັດໄສະບັບນີ້ຂຶ້ນເພື່ອມອບສະຖານໃຫ້ແກ່ເຈົ້າຂອງທີ່ດິນຄືນສະນັ້ນ ຈຶ່ງສ້າງບົດບັນທຶກສະບັບນີ້ ເພື່ອເປັນບ່ອນອ້າງອິງໃນການຈັດຕັ້ງປະຕິບັດວຽກໃນຄັ້ງຕໍ່ໄປ

ທີ່..... ວັນທີ 16 ເດືອນ 12 ປີ 21

ບໍລິສັດຮັບເໝົາ  
ເຈົ້າຂອງດິນ  
ທີ່ປຶກສາສິ່ງແວດລ້ອມໂຄງການ  
ຍິງອິນຈາກນາຍບ້ານ  
ກຳມະການໄກ່ແກ່ຍຂອງໂຄງການ  
ຄຳອິນ ໄຊຍະ  
ຫ້ອງການຈັດຕັ້ງປະຕິບັດໂຄງການ



ສາທາລະນະລັດ ປະຊາທິປະໄຕ ປະຊາຊົນລາວ  
ສັນຕິພາບ ເອກະລາດ ປະຊາທິປະໄຕ ເອກະພາບ ວັດທະນາຖາວອນ  
\*\*\*\*\*

ແຂວງ ອຸດົມໄຊ  
ຄະນະກຳມະການໄກ່ແກ່ຍ  
ໂຄງການຄຸ້ມຄອງ ຄວາມສ່ຽງໄພພິບັດນ້ຳຖ້ວມ

**ບົດບັນທຶກການມອບຮັບຈຸດຖິ້ມດິນ (ດິນເສດເຫຼືອທີ່ຊຸດອອກ)**

ຈາກໂຄງການຄຸ້ມຄອງ ຄວາມສ່ຽງໄພພິບັດ ນ້ຳຖ້ວມ ເທດສະບານເມືອງໄຊ ຊ່ວງ

ບົດບັນທຶກສະບັບນີ້ໄດ້ສ້າງຂຶ້ນໃນເວລາ: 16/12/21  
ບ້ານ.....ເມືອງໄຊ, ແຂວງອຸດົມໄຊ

**I. ຜ່ານການປຶກສາຫາລືໄດ້ຕົກລົງເຫັນດີເອກະພາບດັ່ງລຸ່ມນີ້:**

- ເຫັນດີໃຫ້ບໍລິສັດທີ່ຈັດຕັ້ງປະຕິບັດໂຄງການຄຸ້ມຄອງຄວາມສ່ຽງໄພພິບັດ ນ້ຳຖ້ວມເທດສະບານອານາໄມຄອງນ້ຳ ແລະ ດິນທີ່ຊຸດອອກຈາກແລວກໍ່ສ້າງໂຄງການຊ່ວງທີ່ 2 ແລະ ສວນສາຍາເຈົ້າຂອງດິນ ຊື່ ທ້າວນາງ.....ເຫັນດີໃຫ້ມາຖິ້ມດິນປັບດິນ ກວ້າງ 120 x ຍາວ 120 x ເລິກ 9 ..... = 9.600 ..... ລວມເນື້ອທີ່ດິນສໄດ້ = 16.000 ..... ແມັດກ້ອນ, ໃຫ້ເໝາະສົມຕາມຂອບເຂດທີ່ທາງໂຄງການໄດ້ກຳນົດ ລາຍລະອຽດຂອງປະເພດດິນ ແມ່ນຈະສະແດງ ຢູ່ໃນແຜນທີ່ ແລະ ປະເພດດິນທີ່ຈະເປັນ:  
 ດິນປູກສ້າງ,  ດິນສວນ,  ດິນນາ;  ດິນອື່ນ..... ທາງບໍລິສັດຈະບໍ່ຖືເຂດຮ່ອງນ້ຳ, ຫ້ວຍ ແລະ ການຖິ້ມດິນແມ່ນຈະບໍ່ໃຫ້ສູງກວ່າໜ້າທາງ
- ຫຼັງຈາກຖິ້ມແລ້ວ ແລະ ບັບດິນໃຫ້ໝຽນຕາມຄວາມຕ້ອງການຂອງເຈົ້າຂອງທີ່ດິນແລ້ວ ຈຶ່ງເຮັດໄສະບັບນີ້ຂຶ້ນເພື່ອມອບສະຖານໃຫ້ແກ່ເຈົ້າຂອງທີ່ດິນຄືນສະນັ້ນ ຈຶ່ງສ້າງບົດບັນທຶກສະບັບນີ້ ເພື່ອເປັນບ່ອນອ້າງອິງໃນການຈັດຕັ້ງປະຕິບັດວຽກໃນຄັ້ງຕໍ່ໄປ

ທີ່..... ວັນທີ 16 ເດືອນ 12 ປີ 21

ບໍລິສັດຮັບເໝົາ  
ເຈົ້າຂອງດິນ  
ທີ່ປຶກສາສິ່ງແວດລ້ອມໂຄງການ  
ຍິງອິນຈາກນາຍບ້ານ  
ກຳມະການໄກ່ແກ່ຍຂອງໂຄງການ  
ຄຳອິນ ໄຊຍະ  
ຫ້ອງການຈັດຕັ້ງປະຕິບັດໂຄງການ



ສາທາລະນະລັດ ປະຊາທິປະໄຕ ປະຊາຊົນລາວ  
ສັນຕິພາບ ເອກະລາດ ປະຊາທິປະໄຕ ເອກະພາບ ວັດທະນາຖາວອນ  
\*\*\*\*\*

ແຂວງ ອຸດົມໄຊ  
ຄະນະກຳມະການໄກ່ເກ່ຍ  
ໂຄງການພັດທະນາແຄມນ້ຳກໍ່ ເຂດເທດສະບານເມືອງໄຊ ແຂວງ ອຸດົມໄຊ

**ບົດບັນທຶກການມອບຮັບຈຸດຖິ້ມດິນ (ດິນເສດເຫຼືອທີ່ຊຸດອອກ)  
ຈາກໂຄງການຄຸ້ມຄອງ ຄວາມສ່ຽງໄພພິບັດ ນ້ຳຖ້ວມ ເທດສະບານເມືອງໄຊ ຊ່ວງທີ່2**

ບົດບັນທຶກສະບັບນີ້ໄດ້ສ້າງຂຶ້ນໃນເວລາ: 9:30 ນາທີ, ຂອງວັນທີ: 13/11/2023 ຢູ່ທີ່  
ບ້ານ... ເມືອງໄຊ, ແຂວງອຸດົມໄຊ

**I. ຜ່ານການປຶກສາຫາລືໄດ້ຕົກລົງເຫັນດີເອກະພາບດັ່ງລຸ່ມນີ້:**

- ເຫັນດີໃຫ້ບໍລິສັດທີ່ຈັດຕັ້ງປະຕິບັດໂຄງການພັດທະນາແຄມນ້ຳກໍ່ ເຂດເທດສະບານເມືອງໄຊ ແຂວງ ອຸດົມໄຊ ທີ່ອານາໄມຄອງນ້ຳ ແລະ ດິນທີ່ຊຸດອອກຈາກແລວກໍ່ສ້າງໂຄງການຊ່ວງທີ່ 2 ແລະ ສວນສາທາລະນະທີ່1 ເຂດບ້ານ ນາຫວານນ້ອຍ. ເຈົ້າຂອງດິນ ຊື່ ທ້າວ/ນາງ... ເຫັນດີໃຫ້ບໍລິສັດມາຖິ້ມດິນ ບັບດິນໃນເນື້ອທີ່ ກວ້າງ.....xຍາວ.....xເລິກ.....= 46.200 ລວມເນື້ອທີ່ດິນສາມາດ ຮັບໄດ້= 46.200 ແມັດກ້ອນ, ໃຫ້ເໝາະສົມຕາມຂອບເຂດທີ່ທາງໂຄງການໄດ້ກຳນົດຈຸດໄວ້, ເຊິ່ງລາຍລະອຽດຂອງປະເພດດິນ ແມ່ນຈະສະແດງ ຢູ່ໃນແຜນທີ່ ແລະ ປະເພດພື້ນທີ່ຈະເປັນ:  ດິນປູກສ້າງ,  ດິນສວນ,  ດິນນາ;  ດິນອື່ນ..... (ທີ່ຂັດຕິດມາພ້ອມນີ້) ທາງບໍລິສັດຈະບໍ່ຖິ້ມໄປກວມເຂດຮ່ອງນ້ຳ, ຫ້ວຍ ແລະ ການຖິ້ມດິນແມ່ນຈະບໍ່ໃຫ້ສູງກວ່າໜ້າທາງ
- ຫຼັງຈາກຖິ້ມແລ້ວ ແລະ ບັບດິນໃຫ້ພຽງຕາມຄວາມຕ້ອງການຂອງເຈົ້າຂອງທີ່ດິນແລ້ວ ຈຶ່ງເຮັດບົດບັນທຶກສະບັບນີ້ຂຶ້ນມາເພື່ອມອບສະຖານທີ່ໃຫ້ແກ່ເຈົ້າຂອງທີ່ດິນຄືນ. ສະນັ້ນ ຈຶ່ງສ້າງບົດບັນທຶກສະບັບນີ້ ຂຶ້ນເພື່ອເປັນຫຼັກຖານອ້າງອີງໃນການຈັດຕັ້ງປະຕິບັດໃນຂັ້ນຕໍ່ໄປ

ທີ່: ອຸດົມໄຊ, ວັນທີ: 13. ເດືອນ: 11. ປີ: 2023

ບໍລິສັດຮັບເໝົາ



ທີ່ປຶກສາສິ່ງແວດລ້ອມໂຄງການ



ກຳມະການໄກ່ເກ່ຍຂອງໂຄງການ

ເຈົ້າຂອງດິນ



ຍິ່ງຍືນຈາກນາຍບ້ານ



ຄຳຍືນ ໄຊຍະສິດ  
ຫ້ອງການຈັດຕັ້ງປະຕິບັດໂຄງການ



ແສງພະຈັນ ແສງບຸນພູ