


ໃນຫົວຂໍ້ນີ້ ທ່ານຈະໄດ້ພົບກັບຂໍ້ມູນຂ່າວສານ ກ່ຽວກັບ ກິດໜາຍ ແລະ ສະຖາບັນການຈັດຕັ້ງ ໃນການພັດທະນາຕົວເມືອງ ພ້ອມທັງແນວຄິດລິເລີ່ມ ຂອງ ການພັດທະນາຕົວເມືອງ.

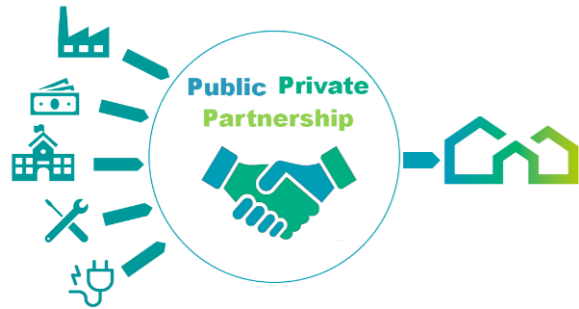
ຫົວຂໍ້ ຂອງ ຈົດໝາຍຂ່າວສະບັບນີ້ ແມ່ນ: **ດໍາລັດ ວ່າດ້ວຍ ການລົງທຶນຮ່ວມລະຫວ່າງ ພາກລັດ ແລະ ເອກະຊົນ**

ດໍາລັດ ວ່າດ້ວຍ ການລົງທຶນຮ່ວມລະຫວ່າງ ພາກລັດ ແລະ ເອກະຊົນ (PPP)

ດໍາລັດ ວ່າດ້ວຍ ການລົງທຶນຮ່ວມລະຫວ່າງ ພາກລັດ ແລະ ພາກເອກະຊົນ ສະບັບເລກທີ 624/ລບ ທີ່ໄດ້ຖືກຮັບຮອງ ໃນວັນທີ 21 ທັນວາ 2020 ໄດ້ກຳນົດ ຂຶ້ນຕອນ ໃນການຈັດຕັ້ງ ປະຕິບັດໂຄງການ ການລົງທຶນຮ່ວມລະຫວ່າງ ພາກລັດ ແລະ ເອກະຊົນ. ດໍາລັດສະບັບນີ້ ມີຈຸດປະສົງແນໃສ່ ການສ້າງຄວາມເຊື່ອໝັ້ນ ແລະ ດຶງດູດການລົງທຶນ ຂອງພາກເອກະຊົນ ເຂົ້າໃນໂຄງການຂອງລັດ, ປົກປ້ອງຜົນປະໂຫຍດຂອງ ສາທາລະນະ, ສິດ ແລະ ຜົນປະ ໂຫຍດອັນຊອບທຳ ຂອງ ພາກເອກະຊົນ ແລະ ປະຊາຊົນ, ປະກອບສ່ວນເຂົ້າໃນການ ປົກປັກຮັກສາ ແລະ ພັດທະນາປະເທດຊາດ ຕາມທິດສີຂຽວ ແລະ ຍືນຍົງ.



ການພັດທະນາຕົວເມືອງ ແລະ ການລົງທຶນຮ່ວມລະຫວ່າງ ພາກລັດ ແລະ ພາກເອກະຊົນ



ການລົງທຶນຮ່ວມລະຫວ່າງ ພາກລັດ ແລະ ເອກະຊົນ (PPP) ແມ່ນ ໜຶ່ງໃນວິທີທາງ ຂອງ ໂຄງການພັດທະນາຕົວເມືອງ ທີ່ໄດ້ຖືກຈັດຕັ້ງປະຕິບັດ ເພື່ອ ກໍ່ສ້າງ, ດໍາເນີນງານ ແລະ ບໍາລຸງຮັກສາ ສວນສາທາລະນະ, ໂຮງຮຽນ, ໂຮງຫມໍ, ລະບົບການຂົນສົ່ງ, ລະບົບສະໜອງ ແລະ ລະບາຍນໍ້າ ຢູ່ໃນປະເທດຕ່າງໆ.

ການຈັດຕັ້ງປະຕິບັດໂຄງການ ຮ່ວມທຶນລະຫວ່າງ ພາກລັດ ແລະ ເອກະຊົນ ໃນປະເທດເຮົາ ແມ່ນ ຢູ່ພາຍໃຕ້ ຄວາມຮັບຜິດຊອບ ຂອງ ກະຊວງແຜນການ ແລະ ການລົງທຶນ ແລະ ອົງໃສ່ ດໍາລັດວ່າດ້ວຍ ການລົງທຶນຮ່ວມລະຫວ່າງ ພາກລັດ ແລະ ພາກເອກະຊົນ. ມີຄວາມເປັນໄປໄດ້ວ່າ ໂຄງການ PPP ຈະຖືກນໍາໃຊ້ເປັນໜຶ່ງ ໃນຈໍານວນ ວິທີການທີ່ມີປະສິດທິພາບ ຂອງ ການພັດທະນາຕົວເມືອງ ໃນອານາຄົດ.

ສອບຖາມຂໍ້ມູນເພີ່ມເຕີມ:
www.investlaos.gov.la



ເນື້ອໃນຫຼັກ

ກອງປະຊຸມ ການຈັດຕັ້ງກົນໄກການປະສານງານ ເພື່ອການຄຸ້ມຄອງຕົວເມືອງ ຄັ້ງທີ 2 ແມ່ນໄດ້ຈັດຕັ້ງຂຶ້ນ ໃນວັນທີ 27 ກໍລະກົດ ປີ 2022 , ທີ່ ນະຄອນຫຼວງວຽງຈັນ.

ຫົວຂໍ້ຂອງກອງປະຊຸມນີ້ແມ່ນ: ການພັດທະນາຕົວເມືອງ ແລະ ນະວັດຕະກຳດິຈິຕໍ່ອນ. ມີຫຼາຍກວ່າ 40 ພາກສ່ວນໄດ້ເຂົ້າຮ່ວມກອງປະຊຸມ ແລະ ຜ່ານການແລກປ່ຽນຄຳຄິດເຫັນ ຜູ້ເຂົ້າຮ່ວມໄດ້ຍືນຍັນເຖິງທ່າແຮງ ແລະ ຄວາມເຕັມໃຈ ໃນການຈັດຕັ້ງປະຕິບັດ ວິທີການຍາດແຍ່ງເອົາການເຂົ້າຮ່ວມ ຂອງທຸກຂະແໜງການ ເພື່ອການຫັນລະບົບດິຈິຕໍ່ອນ ເຂົ້າໃນການຄຸ້ມຄອງຕົວເມືອງ.



ກອງປະຊຸມ ການຈັດຕັ້ງກົນໄກການປະສານງານ ເພື່ອການຄຸ້ມຄອງຕົວເມືອງ ຄັ້ງທີ 2

ທ່ານ ສາມາດອ່ານ ສະບັບເອເລັກໂຕຣນິກ ໄດ້ທີ່ນີ້ →



‘ບ້ານເຮົາ’ ແມ່ນຫຍັງ?

ບ້ານເຮົາ ແມ່ນຈົດໝາຍຂ່າວ ທີ່ສະໜອງຂໍ້ມູນກ່ຽວກັບ ການພັດທະນາຕົວເມືອງ ໃນນະຄອນຫຼວງວຽງຈັນ ແລະ ເຂດຖິດໄປ. ນອກນັ້ນ, ຈົດໝາຍຂ່າວບໍ່ພຽງແຕ່ຕີພິມຂ່າວສານ ສໍາລັບຜູ້ປະກອບອາຊີບ ໃນຂະແໜງສະຖາປັດຕະຍະກຳ ແລະ ການວາງແຜນຜັງເມືອງເທົ່ານັ້ນ ແຕ່ຫາກຍັງເປັນຂໍ້ມູນຂ່າວສານສໍາລັບ ຜູ້ທີ່ມີຄວາມສົນໃຈ ໃນການພັດທະນາຕົວເມືອງ ອີກດ້ວຍ.



ເນື້ອໃນຫຼັກ

ການພັດທະນາຕົວເມືອງ ແລະ ນະວັດຕະກຳດິຈິຕໍ່ອນ

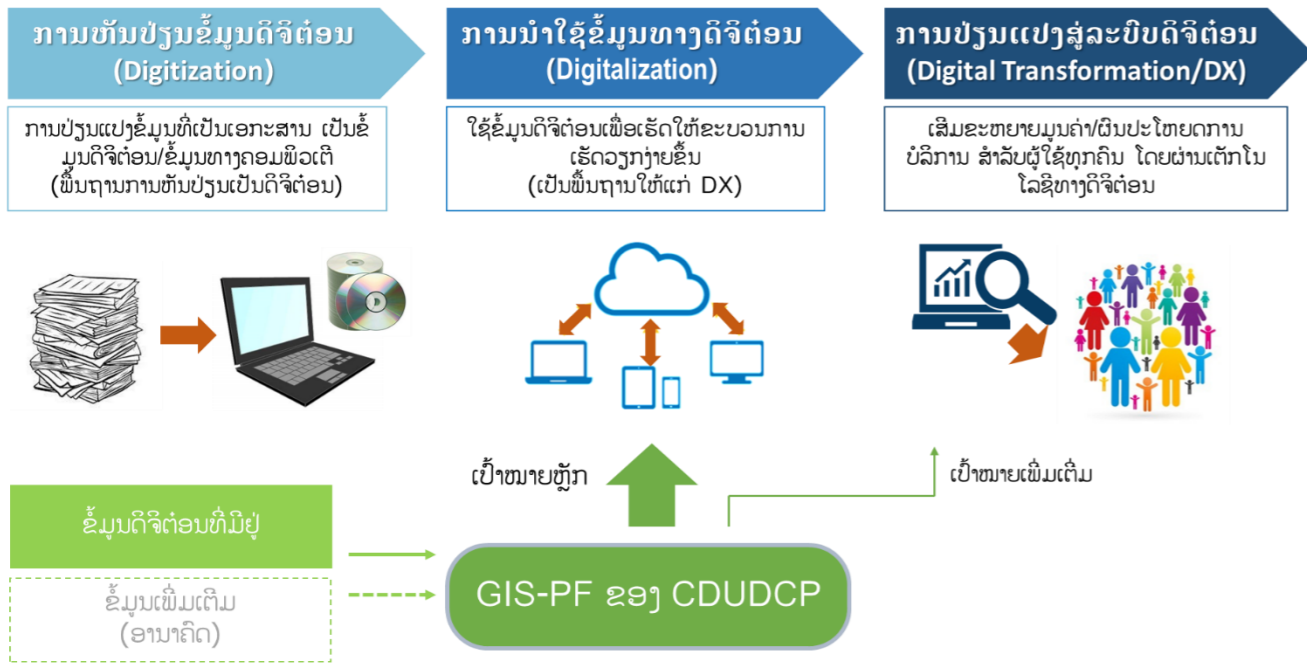
ການນໍາໃຊ້ ເຕັກໂນໂລຊີດິຈິຕໍ່ອນ ເພື່ອການພັດທະນາຕົວເມືອງ ແມ່ນມີຄວາມສໍາຄັນ ຄືກັນກັບ ການພັດທະນາຊີວິດປະຈຳວັນ ຂອງທ່ານ

ໃນການພັດທະນາຕົວເມືອງ, ການລວບລວມຂໍ້ມູນຂ່າວສານຕ່າງໆ ຜ່ານເຄືອຂ່າຍເນັດເວີກ (Networks), ໂດຍສະເພາະເພື່ອໃຊ້ໃນການຄຸ້ມຄອງ ແລະ ສັງເກດຕໍາແໜ່ງຕຶກອາຄານ, ການນໍາໃຊ້ທີ່ດິນ ແລະ ສະພາບການພັດທະນາ, ສາມາດຊ່ວຍປັບປຸງສະພາບແວດລ້ອມໃນເຂດທ້ອງຖິ່ນ ແລະ ຊ່ວຍແກ້ໄຂບັນຫາຂັ້ນຊຸມຊົນຕ່າງໆ ໂດຍການປະສານງານກັນ ລະຫວ່າງຂະແໜງການທີ່ກ່ຽວຂ້ອງ.

ນະວັດຕະກຳດິຈິຕໍ່ອນ ປະກອບມີ ສາມ ໄລຍະ ຄື: ໄລຍະທີ 1 ແມ່ນການຫັນເປັນດິຈິຕໍ່ອນ (Digitization) ເຊິ່ງເປັນການປ່ຽນຂໍ້ມູນ ໃນຮູບແບບເຈ້ຍ ມາເປັນຂໍ້ມູນດິຈິຕໍ່ອນ ໂດຍຍັງຮັກສາເນື້ອໃນຂອງຂໍ້ມູນຕ່າງໆໄວ້; ໄລຍະທີ 2 ການນໍາໃຊ້ຂໍ້ມູນດິຈິຕໍ່ອນ (Digitalization) ເພື່ອຫັນປ່ຽນຂະບວນການຕ່າງໆ ໃນການດໍາເນີນທຸລະກິດ ໃຫ້ເປັນລະບົບດິຈິຕໍ່ອນ; ໄລຍະສຸດທ້າຍ (Digital transformation) ແມ່ນການຫັນປ່ຽນ ຮູບແບບທຸລະກິດ, ວັດທະນະທຳຂອງການດໍາເນີນການ ແລະ ອື່ນໆ ທັງໝົດ. ປະຈຸບັນ ກະຊວງໂຍທາທິການ ແລະ ຂົນສົ່ງ ກຳລັງຈັດຕັ້ງປະຕິບັດການຫັນເປັນດິຈິຕໍ່ອນ (Digitalization) ໂດຍຜ່ານ ຖານຂໍ້ມູນຂ່າວສານ GIS *.

*ສູນຂໍ້ມູນຂ່າວສານ GIS ເປັນປ້ອງບໍລິການອິນເຕີເນັດ ໃນການແບ່ງປັນຂໍ້ມູນ ແຜນທີ່, ເອກະສານ ແລະ ບົດລາຍງານກິດຈະກຳຕ່າງໆ ທີ່ກ່ຽວຂ້ອງກັບ ການພັດທະນາຕົວເມືອງ ຊຶ່ງກຳລັງຈັດຕັ້ງປະຕິບັດໂດຍ “ໂຄງການສ້າງຂີດຄວາມສາມາດໃນການຄວບຄຸມ ແລະ ການສົ່ງເສີມ ການພັດທະນາຕົວເມືອງ (CDUDCP)” ທີ່ໄດ້ຮັບການຊ່ວຍເຫຼືອ ຈາກ ອົງການໄຈກາ.

3 ຂັ້ນຕອນນະວັດຕະກຳທາງດິຈິຕ້ອນ ແລະ ເປົ້າໝາຍຂອງ GIS-PF



ການພັດທະນາ ຖານຂໍ້ມູນຂ່າວສານ GIS

ເຕັກໂນໂລຊີ ຂອງ ເຄືອຂ່າຍ (ເວັບໄຊ) ແມ່ນ ມີການພັດທະນາ ແລະ ປັບປຸງຢູ່ເລື້ອຍໆ. ໝວດຄຳສັ່ງ (ແອັບພລິເຄຊັນ), ອຸປະກອນເອເລັກໂຕຣນິກ ແລະ ກະທັ້ງ ແພຣດຟອມ (ກົນໄກເຊື່ອມຕໍ່) ຂອງ ການບໍລິການ ແມ່ນຖືກປ່ຽນແທນ ພາຍໃນໄລຍະ 3-5 ປີ. ໃນປະຈຸບັນ ພວກເຮົາກຳລັງພັດທະນາ ຖານຂໍ້ມູນຂ່າວສານ GIS (GIS Platform) ສຳລັບເຈົ້າໜ້າທີ່ລັດ, ພາກສ່ວນເອກະຊົນ ແລະ ພົນລະເມືອງ. ເພື່ອເຮັດໃຫ້ ປະຊາຊົນລາວທຸກຄົນ ສາມາດເຂົ້າເຖິງຂໍ້ມູນທີ່ກ່ຽວຂ້ອງກັບ ຕົວເມືອງໄດ້ທຸກເວລາ ໃນອານາຄົດອັນໃກ້ນີ້.

ການປະກອບສ່ວນຈາກຊຸມຊົນ ແມ່ນກຳນົດເອົາ ເພື່ອເຮັດໃຫ້ຖານຂໍ້ມູນຂ່າວສານດັ່ງກ່າວ ສາມາດຢູ່ໄດ້ແບບຍືນຍົງ. ເຊິ່ງວຽກງານດັ່ງກ່າວນີ້ ຍັງເປັນຈຸດເລີ່ມຕົ້ນ ຂອງສິ່ງທີ່ທຳທາຍສຳລັບພວກເຮົາ. ດັ່ງນັ້ນ, ພວກເຮົາຈຶ່ງຢາກຂໍຊົນຊວນທ່ານ ມາຮ່ວມກິດຈະກຳນຳພວກເຮົາ ແລະ ກຽມພ້ອມ ລໍຖ້າຕິດຕາມການອັບເດດຂໍ້ມູນ.



ການສະເໜີຄຳເຫັນ ຈາກຂະແໜງຂົນສົ່ງໃນຕົວເມືອງ

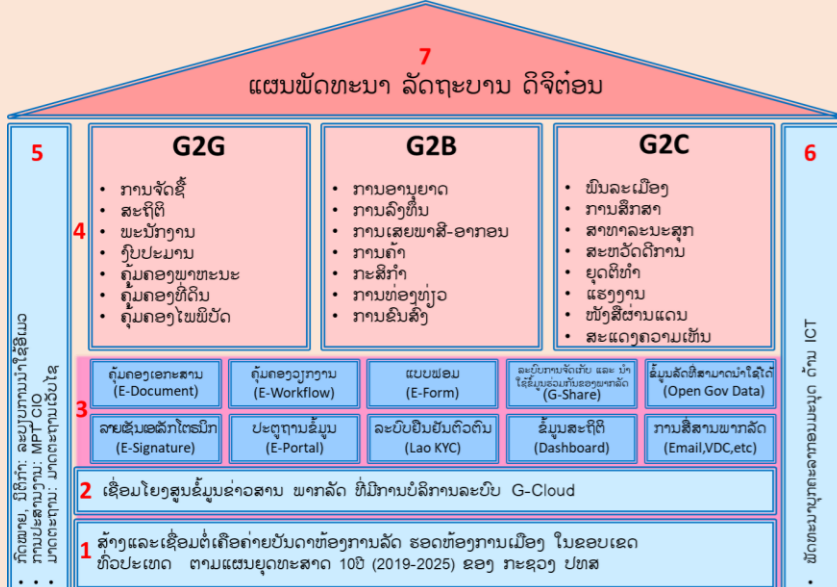
ການວາງນະໂຍບາຍ ການຂົນສົ່ງທີ່ມີປະສິດທິຜົນ ສາມາດສ້າງ ສະພາບແວດລ້ອມຕົວເມືອງໃຫ້ດີຂຶ້ນ.

ຂະແໜງຂົນສົ່ງໃນຕົວເມືອງ ສົ່ງເສີມການນຳໃຊ້ ການຂົນສົ່ງສາທາລະນະ. ຢູນະຄອນຫຼວງວຽງຈັນ, ຈຳນວນພາຫະນະທີ່ຂຶ້ນທະບຽນ ໄດ້ເພີ່ມຂຶ້ນຢ່າງວ່ອງໄວຈາກ 200,000 ຄັນ ມາເປັນ 700,000 ຄັນ ໃນຊ່ວງໄລຍະ 10 ປີ. ການເພີ່ມຂຶ້ນດັ່ງກ່າວ ເຮັດໃຫ້ເກີດ ການສັນຈອນແອອັດ ຢູ່ເຂດໃນເມືອງ ໂດຍສະເພາະໃນຊ່ວງເລັ່ງດ່ວນ ໃນຕອນເຊົ້າ ແລະ ຕອນແລງ. ດັ່ງນັ້ນ, ພວກເຮົາຈຶ່ງຕ້ອງເປົ້າໝາຍທີ່ຈະເພີ່ມ ຊັດສ່ວນການນຳໃຊ້ການຂົນສົ່ງສາທາລະນະ ເພື່ອຫຼຸດຜ່ອນຄວາມແອອັດ ແລະ ຜົນກະທົບຕໍ່ສິ່ງແວດລ້ອມ ໂດຍການປັບປຸງຕາໜ່າງ ແລະ ການເຊື່ອມຕໍ່ກັນ ຂອງລະບົບການຂົນສົ່ງສາທາລະນະ.



ທ່ານ ລ້ຳຄຳ ໄຊຍະສານ, ຫົວໜ້າຂະແໜງຂົນສົ່ງ, ພະແນກ ຍທຂ ນະຄອນຫຼວງ

‘ລັດ ດິຈິຕ້ອນ’ ແມ່ນຫຍັງ?



ໂດຍລວມ ລັດຖະບານ ດິຈິຕ້ອນ ໝາຍເຖິງ ການໃຊ້ເຕັກໂນໂລຊີດິຈິຕ້ອນ ໃນການບໍລິຫານຈັດການ ແລະ ຄຸ້ມຄອງ ທຸກຂະແໜງການທີ່ຂຶ້ນກັບພາກລັດ ເພື່ອເຮັດໃຫ້ວຽກງານ ມີປະສິດທິພາບ ແລະ ປະສິດທິຜົນ.

ສູນ ບໍລິຫານດິຈິຕ້ອນ ຂອງ ລັດ, ແມ່ນຖືກຈັດຕັ້ງຂຶ້ນຢູ່ໃນ ກະຊວງເຕັກໂນໂລຊີ ແລະ ການສື່ສານ, ເຊິ່ງໄດ້ສ້າງນະໂຍບາຍ “ແຜນແມ່ບົດ ລັດດິຈິຕ້ອນ” ເພື່ອຊຸກຍູ້ການຫັນປ່ຽນ ວຽກງານຕ່າງໆ ຢູ່ໃນປະເທດລາວ ໃຫ້ເປັນລະບົບດິຈິຕ້ອນ . ທ່ານສາມາດເບິ່ງຮູບແບບຕົວຢ່າງໄດ້ ຕາມຮູບພາບຊ້າຍມື.



ການບໍລິການລົດເມເພີ່ມຂຶ້ນ ສອບຖາມລາຍລະອຽດເພີ່ມເຕີມໄດ້ທີ່: Vientiane City 2 Bus Service | Facebook

ໃນປະຈຸບັນນີ້, ຂະແໜງຂົນສົ່ງແມ່ນກຳລັງກະກຽມແຜນແມ່ບົດຂົນສົ່ງໃນຕົວເມືອງ ຂອງ ນະຄອນຫຼວງວຽງຈັນ ພາຍໃຕ້ “ໂຄງການສ້າງຄວາມເຂັ້ມແຂງ ລະບົບການຂົນສົ່ງ ໃນຕົວເມືອງແບບຍືນຍົງ” ຂອງ ອົງການໄຈກາ, ຢູ່ໃນແຜນແມ່ບົດນີ້ ພວກເຮົາ ໄດ້ກຳນົດ ວິໄສທັດ “ຫັນເປັນຕົວເມືອງ ທີ່ສາມາດເຂົ້າເຖິງໄດ້, ໜ້າຢູ່ ແລະ ຍືນຍົງສຳລັບ ທຸກຄົນ ພາຍໃນ ປີ 2040”. ຄຽງຄູ່ກັນນັ້ນ, ກໍ່ໄດ້ຮ່ວມເຮັດວຽກກັບ ຂະແໜງພັດທະນາຕົວເມືອງ ໃນການແກ້ໄຂບັນຫາດ້ານການຂົນສົ່ງ ແລະ ການພັດທະນາຕົວເມືອງ. ຍ້ອນວຽກງານຂົນສົ່ງແມ່ນຕິດພັນໂດຍກົງກັບ ການພັດທະນາຕົວເມືອງ. ດັ່ງນັ້ນ, ທັງສອງຂະແໜງການພວກເຮົາຈະສືບຕໍ່ເຮັດວຽກຮ່ວມກັນ ເພື່ອສ້າງນະຄອນຫຼວງວຽງຈັນ ໃຫ້ເປັນຕົວເມືອງຍືນຍົງ.

ແຫຼ່ງທີ່ມາ: Digital Transformation in Lao PDR, ກະຊວງ ເຕັກໂນໂລຊີ ແລະ ການສື່ສານ, ເດືອນທັນວາ, 2021
ແປໂດຍ ກອງເລຂາ ການຈັດຕັ້ງກົມໄກການປະສານງານເພື່ອການຄຸ້ມຄອງຕົວເມືອງ (UMP)

Urban Development TIPS


In this section, you will find information about the laws and institutions on urban development, as well as urban development initiatives.

The theme of this issue is Decree on PPP.


Decree on Public-Private Partnership (PPP)

The Government Decree on PPP (Government Approval No. 624) approved in December 2020 identifies the procedures for the implementation of PPP.

It aims to build confidence and attract private investment in public projects, protect public interests, legitimate rights and interests of private entities and the people, contribute to the protection and development of the nation in line with the green and sustainable growth strategy.



Urban Development and PPP



PPPs is one of the approaches of Urban Development project established to build, operate and maintain parks, schools, hospitals, transport systems, water and sewage systems in multiple countries. PPPs in our country are under the jurisdiction of the Ministry of Planning and Investment and based on the Decree on PPP, it is highly likely that PPPs will be utilized as one of the effective approaches for future urban development.

Report


The 2nd Urban Management Platform (UMP) Meeting was held on 27 July 2022 in Vientiane Capital.

The theme is Urban development and Digital Innovation. More than 40 stakeholders participated and through an exchange of views, the participants reaffirmed the potential and willingness to implement cross-sectoral approach towards digitalization of urban management.



2nd UMP meeting

You can read the electronic version here →



What is 'Ban Hao' ?

Ban Hao provides information on urban development in Vientiane and beyond. The newsletter is not only for professionals in the field of architecture and urban planning, but also for anyone who is interested in urban development.



Illustration by Knock

Feature

Urban Development and Digital Innovation

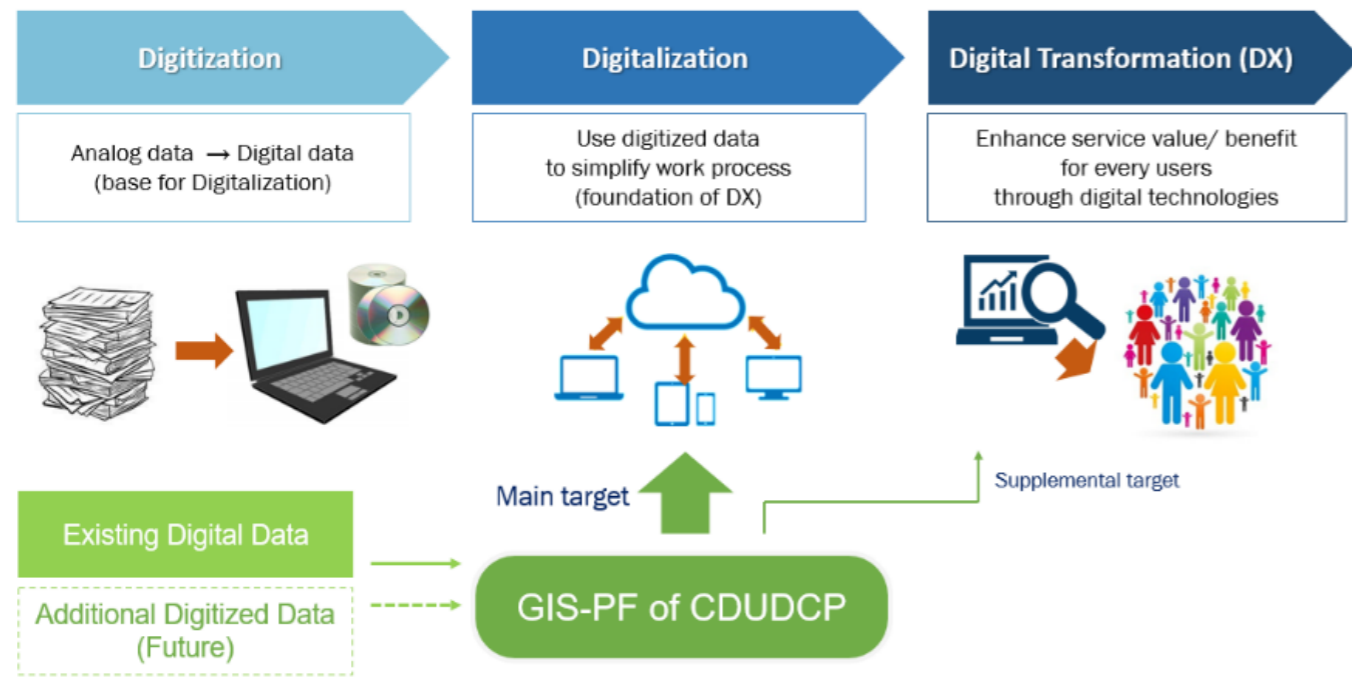
Digital technology is as essential to Urban Development as it is to your everyday life.

In urban development, the aggregation of various information and data through networks, such as the management and visualization of buildings, land use and development status, are expected to improve the local environment and solve complex issues through cross-sector communication.

Digital innovation consists of three stages. First, **Digitization**, which converts analogue data into digital data without changing the existing business processes themselves. Second, **Digitalization**, which digitizes business processes across the board. Third, **Digital transformation (DX)**, which transforms the entire business model, culture, etc. MPWT is working on Digitalization through the GIS platform*.

*GIS platform is a web portal to share maps, documents and activity reports related to Urban Development that is being worked on JICA project for "Capacity Development on Urban Development Control and Promotion(CDUDCP)".

3 Stages of Digital Innovation and GIS-PF's targets

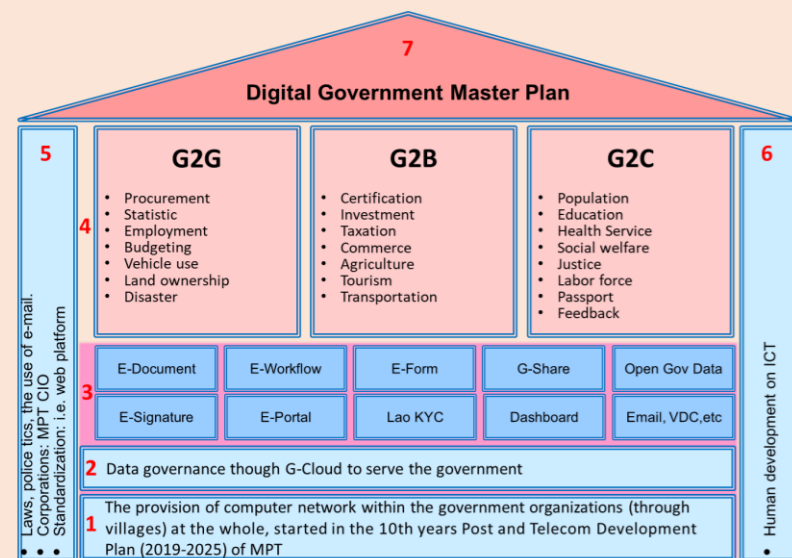


GIS Platform development story

Web Technology is frequently being developed and updated. Applications, devices and even service platform are replaced within 3-5 years. We're now developing **GIS Platform** for Government officers, Private sectors, and Citizens. So that, in the near future, every Lao citizen will be able to access Urban-related data anytime.

Contributors' Community are formulated to sustain the platform. This is just the beginning of our challenge. Come and join us. Stay tuned for updates!

What's 'Digital government'



Digital Government is generally defined as realizing an effective and efficient administration through utilizing Digital Technology in all areas of public sectors of the Government.

Digital Government Center is established under the Ministry of Technology and Communications, which developed policy, namely "Digital Government Master Plan". It encourages Digital transformation in Laos as illustrated in the picture on the left.

Source: Digital Transformation in Lao PDR, MTC, Dec, 2021



Voices From Urban Transport field.

Good transport policy brings Good urban environment.

Urban transport sector promotes the use of public transport. In Vientiane, the number of registered vehicles has increased rapidly from 200,000 in 2005 to 700,000 over the past 10 years. This has resulted in traffic congestion in the city centre, especially during the morning and evening peak hours. Therefore, we aim to increase the share of public transport in order to reduce traffic congestion and environmental impact by promoting networking and coordination of public transport systems.



Mr. Lamkha SAIGNASANE,
Director, Transport Division
Department of Public Works Transport,
Vientiane Capital



Bus services have recently increased!
For more information: Vientiane City 2 Bus Service | Facebook

Urban transport sector is currently preparing Vientiane Urban Transport Master Plan in JICA Project for Institutional Capacity Development for Sustainable Urban Transport System. In this Master Plan, we have set out our vision of 'Towards an accessible, livable and sustainable city for everybody in 2040' and are working together with the urban development sector to address a range of issues related to urban transport and development. Transport is directly related to urban development and we will continue to work together in building Vientiane Capital as a sustainable city.